

ŽUPANIJA: SPLITSKO-DALMATINSKA

**PROGRAM RASPOLAGANJA POLJOPRIVREDNIM ZEMLJIŠTEM U
VLASNIŠTVU REPUBLIKE HRVATSKE**

ZA OPĆINU SELCA

UVOD

U Ustavu Republike Hrvatske (članak 52.) navodi se da je zemljište dobro od interesa za Republiku Hrvatsku i ima njezinu osobitu zaštitu (NN br. 56/90, 135/97, 8/98, 113/00, 124/00, 28/01, 41/01, 55/01, 76/10, 85/10 i 05/14). Poljoprivrednim zemljištem, u smislu Zakona o poljoprivrednom zemljištu, smatraju se poljoprivredne površine koje su po načinu uporabe u katastru opisane kao: oranice, vrtovi, livade, pašnjaci, voćnjaci, maslinici, vinogradi, ribnjaci, trstici i močvare, kao i drugo zemljište koje se može privesti poljoprivrednoj proizvodnji (NN br. 20/18, 115/18, 98/19, 57/22). Poljoprivrednim zemljištem u vlasništvu Republike Hrvatske raspolaže se prema odredbama Zakona o poljoprivrednom zemljištu na temelju Programa raspolaganja poljoprivrednim zemljištem u vlasništvu države. Cilj donošenja Programa je omogućiti efikasnije raspolaganje i kontrolu korištenja državnog poljoprivrednog zemljišta. Proizvodno-tehnološka cjelina, a u skladu s čl. 31 stavka 11. Zakona o poljoprivrednom zemljištu (Narodne novine br. 20/18, 115/18, 98/19 i 57/22) označava jednu katastarsku česticu, ili skup katastarskih čestica poljoprivrednog zemljišta povezanih u jednu cjelinu radi racionalnije proizvodnje.

Sadržaj Programa raspolaganja poljoprivrednim zemljištem u vlasništvu Republike Hrvatske za Općinu Selca obuhvaća:

- prostorne komponente Općine Selca,
- ukupnu površinu poljoprivrednog zemljišta u vlasništvu države na području općine Selca,
- raspoložive podatke o dosadašnjem raspolaganju poljoprivrednim zemljištem u vlasništvu države na području Općine Selca,
- pregled površina poljoprivrednog zemljišta u vlasništvu države prema oblicima raspolaganja na području Općine Selca i to:
 - površine određene za zakup,
 - površine određene za povrat
- napomenu/obrazloženje (određene specifičnosti za područje Općine Selca).

Na području Općine Selca ne određuju se površine za zakup ribnjaka.

Program raspolaganja poljoprivrednim zemljištem u vlasništvu Republike Hrvatske za Općinu Selca izrađen je na temelju dokumentacijskih podloga određenih Pravilnikom o dokumentaciji potrebnoj za donošenje Programa raspolaganja poljoprivrednim zemljištem u vlasništvu Republike Hrvatske (NN br. 27/18 i 98/22).

Za izradu Programa korištena je sljedeća dokumentacija:

- katastarski planovi katastarskih općina na području Općine Selca (ko Novo Selo, ko Povelja, ko Selca i ko Sumartin),
- zemljišnoknjižni izvadci i posjedovni listovi iz e-baze Preglednika katastarskih podataka DGU i ZIS aplikacije zemljišno knjižnog sustava Ministarstva pravosuđa (osim iznimno u slučajevima kada ne postoji e-zemljišno knjižni izvadak),
- uvjerenja Upravnog odjela za graditeljstvo i prostorno uređenje Splitsko-dalmatinske županije, Ispostave Supetar da se prema važećem prostornom planu uređenja, predmetne čestice nalaze izvan granica građevinskog područja s oznakom ukoliko se radi o osobito vrijednom obradivom (P1) i vrijednom obradivom (P2) poljoprivrednom zemljištu,
- očitovanje Upravnog odjela za opću upravu Splitsko-dalmatinskoj županiji, Ispostave Supetar o površini koju je potrebno osigurati kao nadoknadu za oduzetu imovinu (s obzirom na podnesene, a neriješene zahtjeve),
- uvjerenje Hrvatskih šuma d.o.o., Uprave šuma podružnice Split da predmetne čestice nisu obuhvaćene šumskogospodarskom osnovom,
- očitovanje Hrvatskih voda jesu li i koje predmetne čestice javno vodno dobro,
- očitovanje Upravnog odjela za graditeljstvo i prostorno uređenje Splitsko-dalmatinske županije jesu li i koje predmetne čestice u obuhvatu postojećeg i/ili planiranog sustava javnog navodnjavanja,
- očitovanje Hrvatskog centra za razminiranje o katastarskim česticama i površinama poljoprivrednog zemljišta u vlasništvu države koje su minirane, a nalaze se na području Općine Selca koje su na popisu miniranih i minski sumnjivih područja.
- Mišljenje Upravnog odjela za zaštitu okoliša. Komunalne poslove, infrastrukturu i investicije Splitsko dalmatinske županije o potrebi provedbe strateške procjene utjecaja na okoliš Programa raspolaganja poljoprivrednim zemljištem

Sredstva za provedbu Programa planiraju se u proračunu Općine Selca u razdjelu Jedinственог upravnog odjela, a što znači da se donošenje ovog Programa ne može financirati iz sredstava Europske unije.

Program raspolaganja poljoprivrednim zemljištem u vlasništvu Republike Hrvatske za općinu Selca donosi Općinsko vijeće Općine Selca na prijedlog Općinskog Načelnika općine Selca, uz prethodno suglasnost Ministarstva poljoprivrede Republike Hrvatske. Ovaj Program stupa na snagu nakon objave u Službenom glasniku Općine Selca.

SADRŽAJ PROGRAMA

1. PROSTORNE KOMPONENTE OPĆINE SELCA

Općina Selca smještena je na istočnoj strani otoka Brača. Ukupna površina općine je 53 km², a na području općine prema popisu stanovništva 2021. živi 1.618 stanovnika. U sastavu općine nalaze se naselja Novo Selo, Povlja, Selca, Sumartin i Selački zaseoci. Cijeli prostor općine je krški prostor s nizom manjih polja na kojima se uzgaja maslina, vinova loza, smokva i maraska. Osim poljoprivredom stanovništvo se bavi i turizmom i eksploatacijom kamena. Zemljišta općine Selca uglavnom su posmeđena crvenica plitka do srednje duboka ili antropogena zemljišta. U većini zemljišta prevladava kamen koji je u pojedinim zemljištima zastupljen i do 50 %. Prema klimatskim pokazateljima Općina Selca ima tipičnu mediteransku klimu s prosječnom godišnjom temperaturom zraka od 16,8 C dok na području općine prosječno godišnje padne oko 1.000 mm oborina koje se uglavnom javljaju u obliku kiše. Najhladniji mjesec je siječanj dok je najtopliji srpanj. Na području Selca izmjereno je 2.700 sunčanih sati tijekom godine. Od vegetacijskog pokrova najzastupljenije biljna vrsta u području općine je hrast crnika (*Quercus ilex*) i divlji šipak (*Punica granatum*), maslina (*Olea europaea*), vinova loza (*Vitis vinifera*), maraska (*Cerasus marasca*), ruzmarin (*Rusmarinus officinalis*), smilje (*Helicrisum italicum*), kadulja (*Salvia officinalis*), jasen (*Fraxinus ornus*) i druge biljne vrste. Na području općine Selca ne postoji Nacionalni park, park prirode, zaštićeni rezervat niti je područje općine uključeno u ekološku mrežu NATURA 2000.

2. UKUPNA POVRŠINA POLJOPRIVREDNOG ZEMLJIŠTA U VLASNIŠTVU DRŽAVE

Ukupna površina poljoprivrednog zemljišta u vlasništvu države na području Općine Selca iznosi 121.9216 ha. Na području općine Selca ukupna površina poljoprivrednog zemljišta u vlasništvu države nalazi se na području jedne katastarske općine: ko Selca (pet katastarskih čestica). Od ukupno utvrđenih površina poljoprivrednog zemljišta u vlasništvu države na području općine Selca katastarska kultura pašnjaci čini 0,74 % dok šuma čini 99,25 % od ukupnih površina.

3. PODACI O DOSADAŠNJEM RASPOLAGANJU POLJOPRIVREDNIM ZEMLJIŠTEM U VLASNIŠTVU DRŽAVE

Prema podacima iz Zemljišnih knjiga 14. lipnja 2017. godine na dijelu čestici zemljišta br. 2760/1 ko Selca u površini od 40.00 ha zasnovana je služnost radi podizanja trajnih nasada (voćnjaka, vinograda i maslinika) na razdoblje od 50 godina.

T-1 Prikaz dosadašnjeg raspolaganja po svim oblicima - površina u ha

R.br.	OBLIK RASPOLAGANJA (skraćeni naziv iz ugovora)	Ukupan broj ugovora	Ukupna površina po ugovorima
1.	zakup	0	0
2.	duogodišnji zakup	0	0
3.	koncesija	0	0
4.	privremeno korištenje	0	0
5.	prodaja (neotplaćeno)*	0	0
6.	osnivanje prava služnosti	1	40,0000

*napomena: ovdje upisati samo površine koje su prodane, a neotplaćene

4. SUMARNI PREGLED POVRŠINA POLJOPRIVREDNOG ZEMLJIŠTA U VLASNIŠTVU DRŽAVE PREMA OBLICIMA RASPOLAGANJA

Općina Selca određuje za povrat poljoprivrednog zemljišta ukupnu površinu od 3.4927 ha, a koja se nalazi na katastarskoj čestici br. 2636 ko Selca i dijelu katastarske čestice br. 1030/15 ko Selca. Na navedenim površinama poljoprivrednog zemljišta moguć je zakup, a u skladu s člankom 31. stavak 2 Zakona o poljoprivrednom zemljištu (Narodne novine br. 20/18, 115/18, 98/19, 57/22). Općina Selca ostalu površinu poljoprivrednog zemljišta od 118.4289 ha u vlasništvu Republike hrvatske određuje za zakup, a u skladu s člankom 31. stavak 1 Zakona o poljoprivrednom zemljištu (Narodne novine br. 20/18, 115/18, 98/19, 57/22).

T-2 Prikaz ukupnih površina po oblicima raspolaganja

OBLIK RASPOLAGANJA	Površina u ha	NAPOMENA (minirano, višegodišnji nasadi i sustavi odvodnje i navodnjavanja)
površine određene za povrat	3.4927	
površine određene za prodaju - jednokratno, maksimalno do 25%	0,0000	
površine određene za zakup	118.4289	
površine određene za zakup za ribnjake	0,0000	
površine određene za zakup zajedničkih pašnjaka	0,0000	
površine određene za ostale namjene - jednokratno, maksimalno do 5%	0,0000	

5. NAPOMENA/OBRAZLOŽENJE (određene specifičnosti za područje jedinice lokalne samouprave)

Donošenje ovog Programa ne može se financirati iz sredstava Europske unije.

PRIKAZ RASPOLAGANJA PO KATASTARSKIM ČESTICAMA I OBLICIMA RASPOLAGANJA

r.br	županija	grad	katastarska općina naziv	katastarska općina brojčana oznaka	katastarska čestica broj	katastarska čestica površina m2	katastarska čestica način uporabe/katastarska kultura	katastarska čestica predvideni oblik raspolaganja	katastarska čestica specifičnosti	katastarska čestica dosadašnji oblik raspolaganja	katastarska čestica trajanje raspolaganja (do datuma)	NAPOMENA
1	2	3	4	5	6	7	8	9	10	11	12	13
1.	XVII SPLITSKO-DALMATINSKA	SELCA	SELCA	301701	2634/1	2014	PAŠNJAK	ZAKUP	PŠ			
2.	XVII SPLITSKO-DALMATINSKA	SELCA	SELCA	301701	2635/1	6111	PAŠNJAK	ZAKUP	PŠ			
3.	XVII SPLITSKO-DALMATINSKA	SELCA	SELCA	301701	2636	928	PAŠNJAK	POVRAT	PŠ			Zemljište je moguća davati u zakup, a u skladu s člankom 31. stavak 2 Zakona o poljoprivrednom zemljištu
	XVII SPLITSKO-DALMATINSKA	SELCA	SELCA	301701	dio 1030/15	33999	PAŠNJAK	POVRAT	DPŠ			Zemljište je moguća davati u zakup, a u skladu s člankom 31. stavak 2 Zakona o poljoprivrednom zemljištu
4.	XVII SPLITSKO-DALMATINSKA	SELCA	SELCA	301701	dio 1030/15	89433	ŠUMA	ZAKUP	DPŠ			
5.	XVII SPLITSKO-DALMATINSKA	SELCA	SELCA	301701	dio 2760/1	1086731	ŠUMA	ZAKUP	DPŠ			Ugovorom od 14. lipnja 2017. na dijelu čestice u površini od 40,0000 ha zasnovana služnost radi podizanja trajnih nasada na rok od 50 godina. Očitovanjem Hrvatskih šuma, šumskogospodarskom osnovom obuhvaćena je površina od 23,3065 ha.
ukupno						1219216						

NZKS-nesređeno ZK stanje; P2-vrijedno obradivo poljoprivredno zemljište; DJVD-djelomično javno vodno dobro; PŠ-ostalo poljoprivredno tlo (šume i šumsko zemljište)

OBJAŠNENJE:

1 – upisati redni broj

2 – upisati naziv županije

3 – upisati naziv općine

4 – upisati naziv katastarske općine

5 – upisati katastarsku oznaku općine

6 – upisati broj katastarske čestice

7 – pisati površinu u metrima kvadratnim. Ne koristiti razmak između brojeve, ne koristiti decimalnu točku ili zarez

8 – upisati naziv kulture upisan u katastru

9 – upisati planirani oblik raspolaganja (POVRAT, PRODAJA, ZAKUP, ZAKUP ZAJEDNIČKOG PAŠNJAKA, ZAKUP ZA RIBNJAKE, OSTALO)

10 – upisati (MINIRANO, OBRASLO, NESREĐENO ZK STANJE, VIŠEGODIŠNJI NASADI, SUSTAVI NAVODNJAVANJA I ODVODNJE, P1 i P2.....)

11 – upisati dosadašnji oblik raspolaganja, naziv iz ugovora, koristiti skraćeni naziv npr.: KONCESIJA, DUGOGODIŠNJI, ZAKUP, PRIVREMENO, PAŠNJACI, RIBNJACI I SL.

12 – upisati do kojeg datuma je trajanje raspolaganja datum upisati na način (dd.mm.gggg.)

13 – upisati neke važne činjenice za koje se smatra da bi bile bitne



REPUBLIKA HRVATSKA
DRŽAVNA GEODETSKA UPRAVA
ISPOSTAVA ZA KATASTAR NEKRETNINA SUPETAR

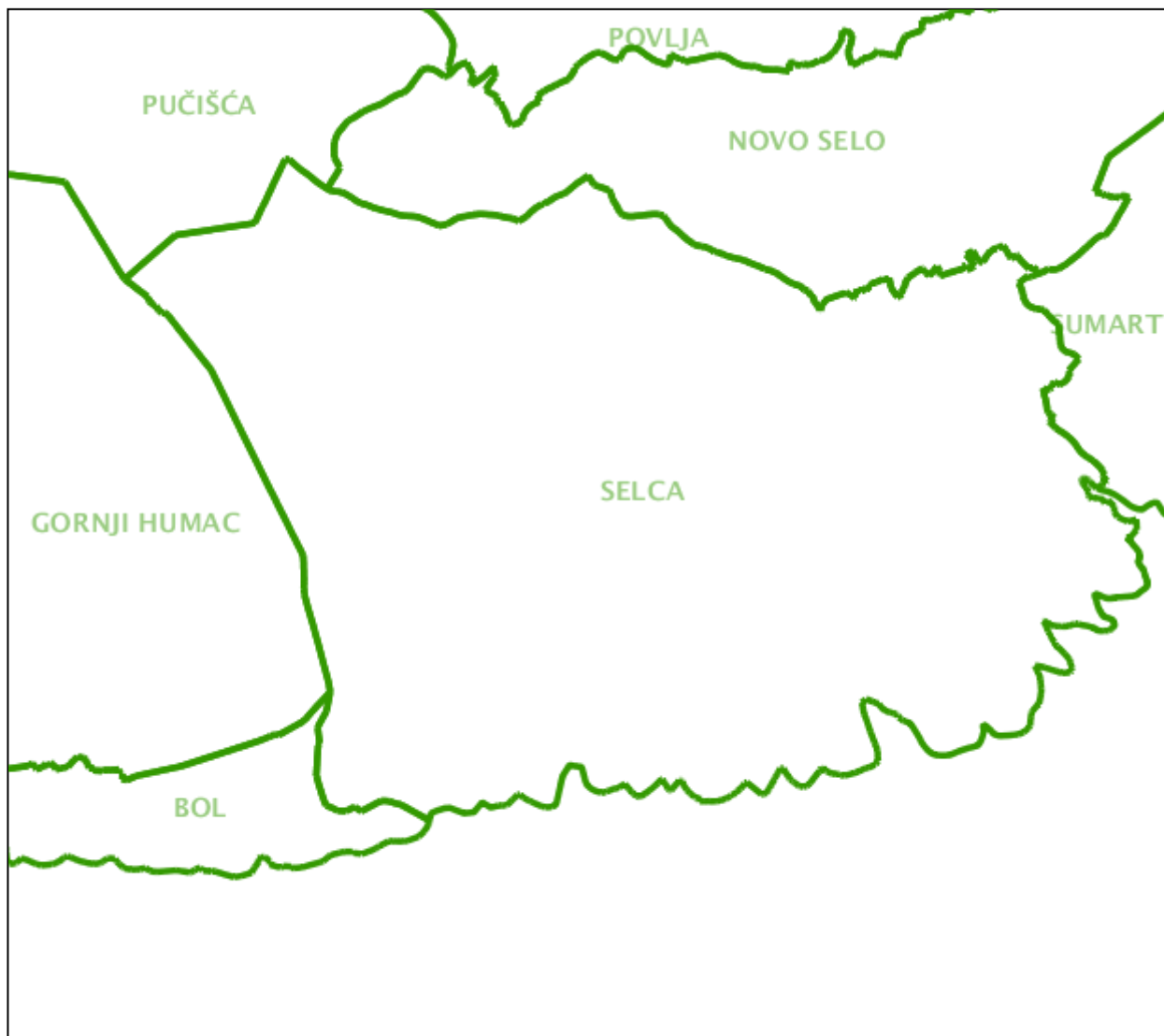
NESLUŽBENA VERZIJA

K.o. SELCA, 301701
k.č. br.: 2636

IZVOD IZ KATASTARSKOG PLANA

Približno mjerilo ispisa 1: 50000

Izvorno mjerilo plana 1:2880



Datum ispisa: 27.09.2022



REPUBLIKA HRVATSKA
DRŽAVNA GEODETSKA UPRAVA
KASTAVNA ZA KATASTAR NEKRETNINA SUPETAR

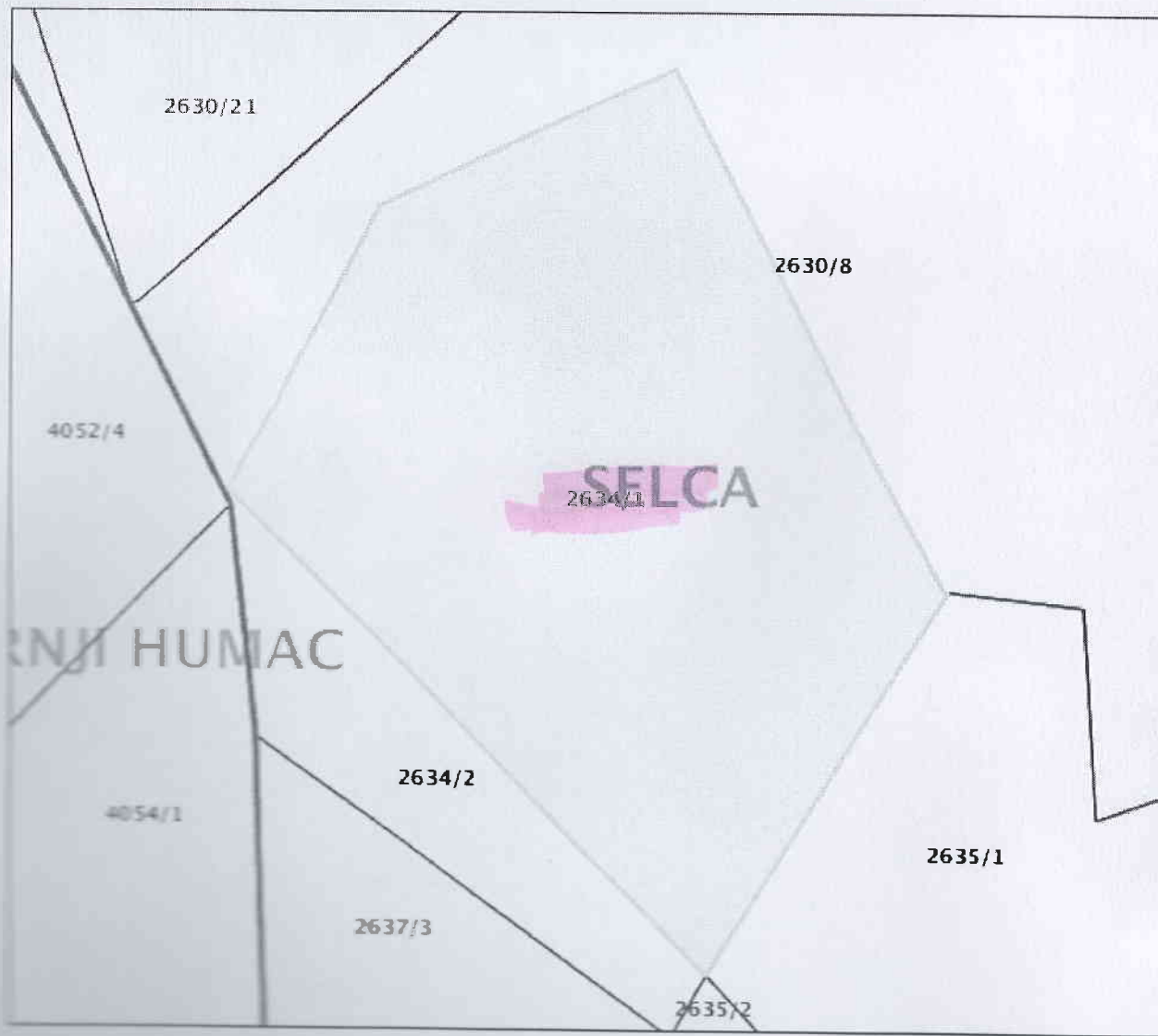
NESLUŽBENA VERZIJA

K.o. SELCA, 301701
k.č. br.: 2634/1

IZVOD IZ KATASTARSKOG PLANA

Približno mjerilo ispisa 1: 500

Izvorno mjerilo plana 1:2880



LEGENDA:

Datum ispisa: 27.09.2022

č.z. 2634/1 ko Selca- POVRAT



REPUBLIKA HRVATSKA
DRŽAVNA GEODETSKA UPRAVA
PODRUČNI URED ZA KATASTAR SPLIT
ISPOSTAVA ZA KATASTAR NEKRETNINA
SUPETAR

NESLUŽBENA KOPIJA

Stanje na dan: 27.09.2022. 12:41

PRIJEPIS POSJEDOVNOG LISTA

Katastarska općina: SELCA (Mbr. 301701)

Posjedovni list: 401

Udio	Prezime i ime odnosno tvrtka ili naziv, prebivalište odnosno sjedište upisane osobe	OIB
1/1	AGRARNI FOND, SELCA,, X	

Podaci o katastarskim česticama

Zgr	Dio	Broj katastarske čestice	Adresa katastarske čestice/Način uporabe katastarske čestice/Način uporabe zgrade, naziv zgrade, kućni broj zgrade	Površina/m2	Broj D.L.	Posebni pravni režimi	Primjedba
		2634/1	PRIVIDALA	2014	7		
			PAŠNJAK	2014			
		2635/1	PRIVIDALA	6111	7		
			PAŠNJAK	6111			
		2636	PRIVIDALA	928	7		
			PAŠNJAK	928			
		2637/7	PRIVIDALA	263	7		
			ŠUMA	263			
Ukupna površina katastarskih čestica				9316			

NAPOMENA: Ovaj prijepis posjedovnog lista nije dokaz o vlasništvu na katastarskim česticama upisanim u posjedovnom listu.



REPUBLIKA HRVATSKA

Općinski sud u Splitu
ZEMLJIŠNOPOSJEDNI ODJEL SUPETAR
Stamp: na dan: 27.09.2022. 12:27

Verificirani ZK uočak

Katastarska općina: **IMDOL SELCA**

Broj ZK uložka: 1665

Broj zadnjeg izvornika: Z-325/3(2)12/21

Adrese plotova: Z-27853(2)12/21, Z-23854(2)12/21, Z-33285(2)21/21, Z-2980(2)12/22, Z-8586(2)12/22

IZVADAK IZ ZEMLJIŠNE KNJIGE

A

Posjedovnica
PRVI ODJELJAK

Rbr.	Broj zemljišta (kat. čestice)	Oznaka zemljišta	Površina			Primjedba
			jutro	čhv	m2	
1.	1020/3	VINOGRAD				
2.	1027/8	ŠUMA				
3.	1029/27	Š.			525	
4.	1029/28	Š.			598	
5.	1029/29	Š.			595	
6.	1030/15	ŠUMA				
7.	1091/11	ŠUMA				
8.	1396/1	ŠUMA				
9.	2634/1	ORANICA			2014	
10.	2635/1	ORANICA			6111	
11.	2636	ORANICA			928	
12.	2653/1	ŠUMA				
13.	2720/1	ŠUMA				
14.	2759/3	VRT				
15.	2760/1	ŠUMA				
16.	3023/5	PAŠNIK				
17.	3076/8	PAŠNIK				
		UKUPNO:			10771	

B

Vlastovnica

Rbr.	Sadržaj upisa	Primjedba
1.	Vlasnički dio: 1/1	
	REPUBLIKA HRVATSKA	
2.1	Pred. 24. prosinca 2007.god. Z-3458/07	
	Na temelju Rješenja ovog suda pod posl. br. Z-3458/07 od 13. kolovoza 2009.god, zabilježuje se odbacaj prijedloga Županije Splitsko-dalmatinske, javne ustanove za upravljanje zašt. prirodnim vrijednostima radi zabilježbe zaštite "divlja kruška" u kategoriji spomenik prirode-rijetki primjerak drveća na nekretnini označenoj kao čest. zem. 3076/8.	

B
Vlastovnica

Rbr.	Sadržaj upisa	Primjedba
Upisi koji utječu na sve udjele na B listu:		
2.1	Zaprimljeno 14.01.2014. broj Z-55/14 Na temelju Rješenja ovog suda od dana 28. prosinca 2015.god., određuje se zabilježba odbijanja prijedloga Nike Bezmalinovca iz Splita i dr., radi uknjižbe prava vlasništva č.zem.2720/1.	
3.1	Zaprimljeno 19.03.2014. broj Z-705/14 Na temelju Rješenja ovog suda broj Z-705/14 od 29. prosinca 2015. godine zabilježuje se odbijanje provedbe Dopunskog rješenja o nasljeđivanju br. O-187/88, od 23. srpnja 2010.godine, donesenog od Općinskog suda u Supetru, u ostavinskom postupku iza pok. Magdalene Carević iz Selaca.	
6.1	Zaprimljeno 21.01.2016.g. pod brojem Z-199/2016 ZABILJEŽBA, ODBAČENI PRIJEDLOG, Na temelju Rješenja ovog suda od dana 09. prosinca 2016.god. pod posl. br. Rz-21/16, određuje se zabilježba odbačaja prijedloga predlagatelja Vinko Nižetić pok. Nikole iz Selca, Vladimira Nazora 4, radi pokretanja pojedinačnog ispravnog postupka na nekretnini označenoj kao čest. zem. 1029/13.	
11.1	Zaprimljeno 30.01.2017.g. pod brojem Z-3146/2017 ZABILJEŽBA, OTVARANJE POJEDINAČNOG ISPRAVNOG POSTUPKA, Na temelju Rješenja ovog suda od dana 5. lipnja 2020 god. Predlagatelja: Vinko Trutanić iz Selaca, Nižetića dvori 2, OIB:06268651349 u odnosu na nekretninu označenu kao čest.zem. 1027/8 i 1029/88.	
12.1	Zaprimljeno 11.11.2019.g. pod brojem Z-37413/2019 ZABILJEŽBA, OSTALO 06.11.2019, OSTALO 04.11.2019, Temeljem čl. 90 Zakona o zemljišnim knjigama d o p u š t a s e u zemljišnoj knjizi za k.o.Selca Z.U. 1665 upis zabilježbe podnošenja zahtjeva radi osnivanja prava prvenstvene služnosti na šumskom zemljištu u vlasništvu Republike Hrvatske na nekretnini označenoj kao čest. zem. 3076/8 u Z.U. 1665 k.o. Selca.	

C
Teretovnica

Rbr.	Sadržaj upisa	Iznos	Primjedba
1.			

C
Teretovnica

Br.	Sadržaj upisa	Iznos	Primjedba
1.1	<p>Zaprimljeno 14.06.2017.g. pod brojem Z-21764/2017</p> <p>UKLOPIŽBA, STVARNA SLUŽNOST na k.č. 2760/1, DODATAK UGOVORA UGOVORA O OSNIVANJU SLUŽNOSTI U ŠUMI ILI NA ŠUMSKOM ZEMLJIŠTU POTPISA MINISTRA POLJOPRIVREDE OVJERENOG KOD JAVNOG BILJEŽNIKA VESNE PUČAR IZ ZAGREBA POD POSL. BR. OV-11321/17 09.06.2017, UGOVOR O OSNIVANJU SLUŽNOSTI U ŠUMI ILI NA ŠUMSKOM ZEMLJIŠTU SKLOPLJENOG IZMEĐU REPUBLIKE HRVATSKE, ZASTUPANE PO MINISTRU POLJOPRIVREDE TOMISLAVU TOLUŠIĆU, TE DRUŠTVA BRAČKI VRTLI D.O.O. IZ SPLITA, FRA BONE RAZMILOVIĆA 4/B, OIB: 15047071264, POTPISA MINISTRA POLJOPRIVREDE OVJERENOG KOD JAVNOG BILJEŽNIKA VESNE PUČAR IZ ZAGREBA POD POSL. BR. OV-3538/17 02.03.2017, u šumi ili na šumskom zemljištu u vlasništvu Republike Hrvatske na vrijeme od 50 (pedeset) godina radi podizanja višegodišnjih nasada i to: vinograda, voćnjaka i maslinika na dijelu nekretnine označene kao čest. zem. 2760/1 u površini od 40,00 ha i baš dijelu: "Sjeverna granica površine predviđene za služnost graniči s privatnim površinama u dužini od cc. 2200 m i omeđena je suhozidom. Istočna granica presijeca čest. zem. 2760/1 u dužini od 490 m. Južna granica dijelom graniči s privatnom površinom u dužini od 332m i nastavlja se duž makadamskog puta koji presijeca čest. zem. 2760/1 u dužini od 955m. Zapadna granica površine dijelom ide makadamskim putem dužine 80m koji presijeca čest. zem. 2760/1, a dijelom uz privatnu površinu omeđenu suhozidom dužine 40m" sve vidljivo iz GPS snimka uklopljenog na kopiju katastarskog plana izrađenog od strane Hrvatskih šuma d.o.o. u mjerilu 1: 3330 sa koordinatama u korist</p> <p>BRAČKI VRTLI D.O.O., OIB: 15047071264, FRA BONE RAZMILOVIĆA 4/B, 21000 SPLIT</p>		

Potvrđuje se da ovaj izvadak odgovara stanju zemljišne knjige na datum 27.09.2022.



REPUBLIKA HRVATSKA

Splitsko-dalmatinska županija

Upravni odjel za graditeljstvo i prostorno uređenje

Ispostava Supetar

KLASA: 350-01/22-10/000367

URBROJ: 2181/1-11-07/13-22-0002

Supetar, 04.08.2022.

REPUBLIKA HRVATSKA
SPLITSKO-DALMATINSKA ŽUPANIJA
2104/07-OPĆINA SELCA

Primljeno:	1-88-2022		
Klasifikacijska oznaka:	320-01/22-01/0044		
Uredbeni broj:	02-01/22-02	Prijazl	Vrijednost

Splitsko-dalmatinska županija, Upravni odjel za graditeljstvo i prostorno uređenje, Ispostava Supetar, OIB 40781519492, na temelju članka 159. Zakona o općem upravnom postupku (Narodne novine, broj 47/09 i 110/21), rješavajući po zahtjevu koji je podnijela OPĆINA SELCA, HR-21425 Selca, Trg Stjepana Radića 5, OIB 75901612733, izdaje

UVJERENJE O STATUSU ČESTICE

S danom 04.08.2022. godine, zemljište označeno kao:

- k.č. 2634/1 k.o. Selca, nalazi se izvan granica građevinskog područja naselja, unutar područja oznake PŠ- ostalo poljoprivredno tlo, šume i šumsko zemljište.

Činjenice su utvrđene uvidom u sljedeću prostorno plansku dokumentaciju:

- PPUO Selca - IV. ID ("Službeni glasnik Općine Selca", broj 4/07, 2/11, 3/11 (pročišćeni tekst), 5/11 (ispravak), 5/15, 6/15 (pročišćeni tekst), 1/17, 2/17 (pročišćeni tekst), 5/18 (ispravak greške), 5/21)

Oslobođeno od plaćanja upravne pristojbe prema članku 8. Zakona o upravnim pristojbama (Narodne novine, broj 115/16).

VIŠI STRUČNI SURADNIK

Adrijana Alić Mezihorák, struč.spec.admin.publ.

DOSTAVITI:

- elektroničku ispravu putem elektroničkog sustava (<https://dozvola.mgipu.hr>), te ovjereni ispis elektroničke isprave putem pošte
 - OPĆINA SELCA
HR-21425 Selca, Trg Stjepana Radića 5
- ispis elektroničke isprave u spis predmeta

NA ZNANJE:

- elektroničku ispravu putem elektroničkog sustava (<https://dozvola.mgipu.hr>)



REPUBLIKA HRVATSKA
DRŽAVNA GEODETSKA UPRAVA
POSUJBA ZA KATASTAR NEKRETNINA SUPETAR

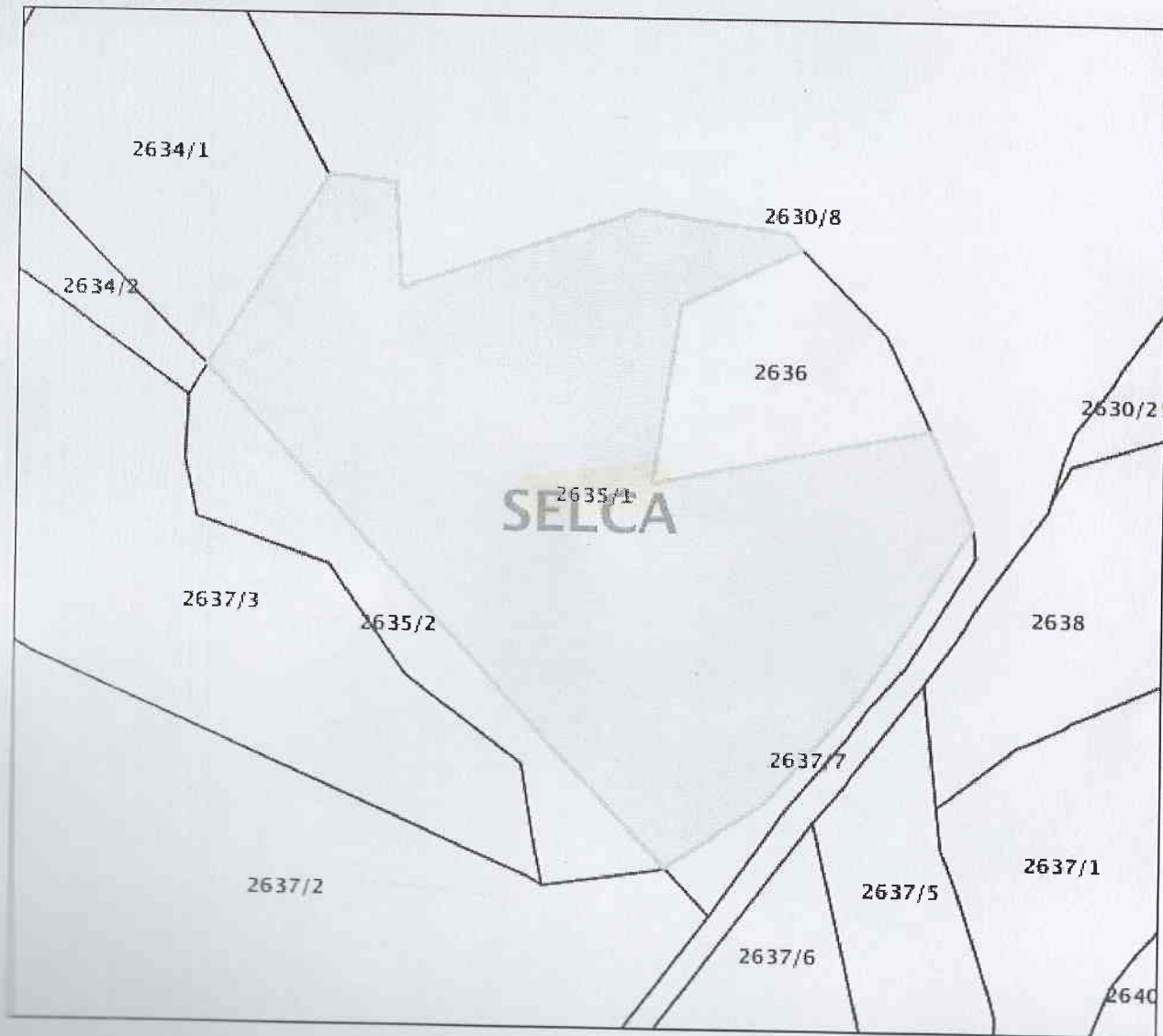
NESLUŽBENA VERZIJA

K.o. SELCA, 301701
k.č. br.: 2635/1


IZVOD IZ KATASTARSKOG PLANA

Približno mjerilo ispisa 1: 1000

Izvorno mjerilo plana 1:2880



LEGENDA:



č.z. 2635/1 ko Selca- ZAKUP

Datum ispisa: 27.09.2022



REPUBLIKA HRVATSKA
DRŽAVNA GEODEZIJSKA UPRAVA
POSREDOVAČKI CENTAR ZA KATASTAR SPLIT
POSREDOVAČKI CENTAR ZA KATASTAR ŠIBENIK
ŠIBENIK

Šifra katastarske općine: 301701

PRJEPIS POSJEDOVNOG LISTA

Katastarska općina: SELCA (Mbr. 301701)

Posjedovni list: 401

Udio	Prezime i ime odnosno tvrtka ili naziv, prebivalište odnosno sjedište upisane osobe	OIB
1/1	AGRARNI FOND, SELCA., X	

Podaci o katastarskim česticama

Zgr	Dio	Broj katastarske čestice	Adresa katastarske čestice/Način uporabe katastarske čestice/Način uporabe zgrade, naziv zgrade, kućni broj zgrade	Površina/ m ²	Broj D.L.	Posebni pravni režimi	Primjedba
		2634/1	PRIVIDALA PAŠNJAK	2014 2014	7		
		2635/1	PRIVIDALA PAŠNJAK	6111 6111	7		
		2636	PRIVIDALA PAŠNJAK	928 928	7		
		2637/7	PRIVIDALA ŠUMA	263 263	7		
Ukupna površina katastarskih čestica				9316			

NAPOMENA: Ovaj prijepis posjedovnog lista nije dokaz o vlasništvu na katastarskim česticama upisanim u posjedovnom listu.



REPUBLIKA HRVATSKA

Općinski sud u Splitu
ZEMLIŠNOKNJIZNI ODJEL SUPETAR
Stanje na dan: 27.09.2022. 12:27

Verificirani ZK uložak

Katastarska općina: 301701, SELCA

Broj ZK uložka: 1665

Broj zadnjeg dnevnika: Z-32513/2020

Aktivne plombe: Z-21693/2020, Z-23654/2021, Z-33295/2021, Z-2980/2022, Z-8586/2022

IZVADAK IZ ZEMLIŠNE KNJIGE

A

Posjedovnica
PRVI ODJELJAK

Rbr.	Broj zemljišta (kat. čestice)	Oznaka zemljišta	Površina			Primjedba
			jutro	čhv	m2	
1.	1020/3	VINOGRAD				
2.	1027/8	ŠUMA				
3.	1029/27	Š.			525	
4.	1029/28	Š.			598	
5.	1029/29	Š.			595	
6.	1030/15	ŠUMA				
7.	1091/11	ŠUMA				
8.	1396/1	ŠUMA				
9.	2634/1	ORANICA			2014	
10.	2635/1	ORANICA			6111	
11.	2636	ORANICA			928	
12.	2653/1	ŠUMA				
13.	2720/1	ŠUMA				
14.	2759/3	VRT				
15.	2760/1	ŠUMA				
16.	3023/5	PAŠNIK				
17.	3076/8	PAŠNIK				
		UKUPNO:			10771	

B

Vlastovnica

Rbr.	Sadržaj upisa	Primjedba
1.	Vlasnički dio: 1/1 REPUBLIKA HRVATSKA 2.1 Pred. 24. prosinca 2007.god. Z-3458/07 Na temelju Rješenja ovog suda pod posl. br. Z-3458/07 od 13. kolovoza 2009.god, zabilježuje se odbačaj prijedloga Županije Splitsko-dalmatinske, javne ustanove za upravljanje zašt. prirodnim vrijednostima radi zabilježbe zaštite "divlja kruška" u kategoriji spomenik prirode-rijetki primjerak drveća na nekretnini označenoj kao čest. zem. 3076/8.	

B
Vlastovnica

Rbr.	Sadržaj upisa	Primjedba
Upisi koji vrijede za sve udjele na B listu:		
2.1	Zaprimljeno 14.01.2014. broj Z-55/14 Na temelju Rješenja ovog suda od dana 28. prosinca 2015.god., određuje se zabilježba odbijanja prijedloga Nike Bezmalinovića iz Splita i dr., radi uknjižbe prava vlasništva č.zem.2720/1.	
3.1	Zaprimljeno 19.03.2014. broj Z-705/14 Na temelju Rješenja ovog suda broj Z-705/14 od 29. prosinca 2015. godine zabilježuje se odbijanje provedbe Dopunskog rješenja o nasljeđivanju br. O-187/88, od 23. srpnja 2010.godine, donesenog od Općinskog suda u Supetru, u ostavinskom postupku iza pok. Magdalene Carević iz Selaca.	
6.1	Zaprimljeno 21.01.2016.g. pod brojem Z-199/2016 ZABILJEŽBA, ODBAČENI PRIJEDLOG, Na temelju Rješenja ovog suda od dana 09. prosinca 2016.god. pod posl. br. Rz-21/16, određuje se zabilježba odbačaja prijedloga predlagatelja Vinko Nižetić pok. Nikole iz Selca, Vladimira Nazora 4, radi pokretanja pojedinačnog ispravnog postupka na nekretnini označenoj kao čest. zem. 1029/13.	
11.1	Zaprimljeno 30.01.2017.g. pod brojem Z-3146/2017 ZABILJEŽBA, OTVARANJE POJEDINAČNOG ISPRAVNOG POSTUPKA, Na temelju Rješenja ovog suda od dana 5. lipnja 2020 god. Predlagatelja: Vinko Trutanić iz Selaca, Nižetića dvori 2, OIB:08268651349 u odnosu na nekretninu označenu kao čest.zem. 1027/8 i 1029/88.	
12.1	Zaprimljeno 11.11.2019.g. pod brojem Z-37413/2019 ZABILJEŽBA, OSTALO 06.11.2019, OSTALO 04.11.2019, Temeljem čl. 90 Zakona o zemljišnim knjigama d o p u š t a s e u zemljišnoj knjizi za k.o.Selca Z.U. 1665 upis zabilježbe podnošenja zahtjeva radi osnivanja prava prvenstvene služnosti na šumskom zemljištu u vlasništvu Republike Hrvatske na nekretnini označenoj kao čest. zem. 3076/8 u Z.U. 1665 k.o. Selca.	

C
Teretovnica

Rbr.	Sadržaj upisa	Iznos	Primjedba
1.			

C
Teretovnica

Rbr.	Sadržaj upisa	Iznos	Primjedba
1.1	<p>Zaprimljeno 14.06.2017.g. pod brojem Z-21764/2017</p> <p>UKNJIŽBA, STVARNA SLUŽNOST na k.č. 2760/1, DODATAK UGOVORA UGOVORA O OSNIVANJU SLUŽNOSTI U ŠUMI ILI NA ŠUMSKOM ZEMLJIŠTU POTPISA MINISTRA POLJOPRIVREDE OVJERENOG KOD JAVNOG BILJEŽNIKA VESNE PUČAR IZ ZAGREBA POD POSL. BR. OV-11321/17 09.06.2017, UGOVOR O OSNIVANJU SLUŽNOSTI U ŠUMI ILI NA ŠUMSKOM ZEMLJIŠTU SKLOPLJENOG IZMEĐU REPUBLIKE HRVATSKE, ZASTUPANE PO MINISTRU POLJOPRIVREDE TOMISLAVU TOLUŠIĆU, TE DRUŠTVA BRAČKI VRTLI D.O.O. IZ SPLITA, FRA BONE RAZMILOVIĆA 4/B, OIB: 15047071264, POTPISA MINISTRA POLJOPRIVREDE OVJERENOG KOD JAVNOG BILJEŽNIKA VESNE PUČAR IZ ZAGREBA POD POSL. BR. OV-3538/17 02.03.2017, u šumi ili na šumskom zemljištu u vlasništvu Republike Hrvatske na vrijeme od 50 (pedeset) godina radi podizanja višegodišnjih nasada i to: vinograda, voćnjaka i maslinika na dijelu nekretnine označene kao čest. zem. 2760/1 u površini od 40,00 ha i baš dijelu: "Sjeverna granica površine predviđene za služnost graniči s privatnim površinama u dužini od cc. 2200 m i omeđena je suhozidom. Istočna granica presijeca čest. zem. 2760/1 u dužini od 490 m. Južna granica dijelom graniči s privatnom površinom u dužini od 332m i nastavlja se duž makadamskog puta koji presijeca čest. zem. 2760/1 u dužini od 955m. Zapadna granica površine dijelom ide makadamskim putem dužine 80m koji presijeca čest. zem. 2760/1, a dijelom uz privatnu površinu omeđenu suhozidom dužine 40m" sve vidljivo iz GPS snimka uklopljenog na kopiju katastarskog plana izrađenog od strane Hrvatskih šuma d.o.o. u mjerilu 1: 3330 sa koordinatama u korist</p> <p>BRAČKI VRTLI D.O.O., OIB: 15047071264, FRA BONE RAZMILOVIĆA 4/B, 21000 SPLIT</p>		

Potvrđuje se da ovaj izvadak odgovara stanju zemljišne knjige na datum 27.09.2022.



REPUBLIKA HRVATSKA
Splitsko-dalmatinska županija
Upravni odjel za graditeljstvo i prostorno uređenje
Ispostava Supetar

KLASA: 350-01/22-10/000368
URBROJ: 2181/1-11-07/13-22-0002
Supetar, 04.08.2022.

REPUBLIKA HRVATSKA
SPLITSKO-DALMATINSKA ŽUPANIJA
2104/07-OPĆINA SELCA

Primijeno:	1-08-2022		
Klasifikacijska oznaka:	320-01/22-01/0045		Ustrojstvena jedinica
Uredbeni broj:	02-01/22-02	Prilozi	Vrijednost

Splitsko-dalmatinska županija, Upravni odjel za graditeljstvo i prostorno uređenje, Ispostava Supetar, OIB 40781519492, na temelju članka 159. Zakona o općem upravnom postupku (Narodne novine, broj 47/09 i 110/21), rješavajući po zahtjevu koji je podnijela OPĆINA SELCA, HR-21425 Selca, Trg Stjepana Radića 5, OIB 75901612733, izdaje

UVJERENJE O STATUSU ČESTICE

S danom 04.08.2022. godine, zemljište označeno kao:

- k.č. 2635/1 k.o. Selca, nalazi se izvan granica građevinskog područja naselja, unutar oznake PŠ- ostalo poljoprivredno tlo, šume i šumsko zemljište.

Činjenice su utvrđene uvidom u sljedeću prostorno plansku dokumentaciju:

- PPUO Selca - IV. ID ("Službeni glasnik Općine Selca", broj 4/07, 2/11, 3/11 (pročišćeni tekst), 5/11 (ispravak), 5/15, 6/15 (pročišćeni tekst), 1/17, 2/17 (pročišćeni tekst), 5/18 (ispravak greške), 5/21)

Oslobođeno od plaćanja upravne pristojbe prema članku 8. Zakona o upravnim pristojbama (Narodne novine, broj 115/16).

VIŠI STRUČNI SURADNIK

Adrijana Alić Mezihorák, struč.spec.admin.publ.

DOSTAVITI:

- elektroničku ispravu putem elektroničkog sustava (<https://dozvola.mgipu.hr>), te ovjereni ispis elektroničke isprave putem pošte
 - OPĆINA SELCA
HR-21425 Selca, Trg Stjepana Radića 5
- ispis elektroničke isprave u spis predmeta

NA ZNANJE:

- elektroničku ispravu putem elektroničkog sustava (<https://dozvola.mgipu.hr>)



REPUBLIKA HRVATSKA
DRŽAVNA GEODETSKA UPRAVA
INSTITUT ZA KATASTAR NEKRETNINA SUPETAR

NESLUŽBENA VERZIJA

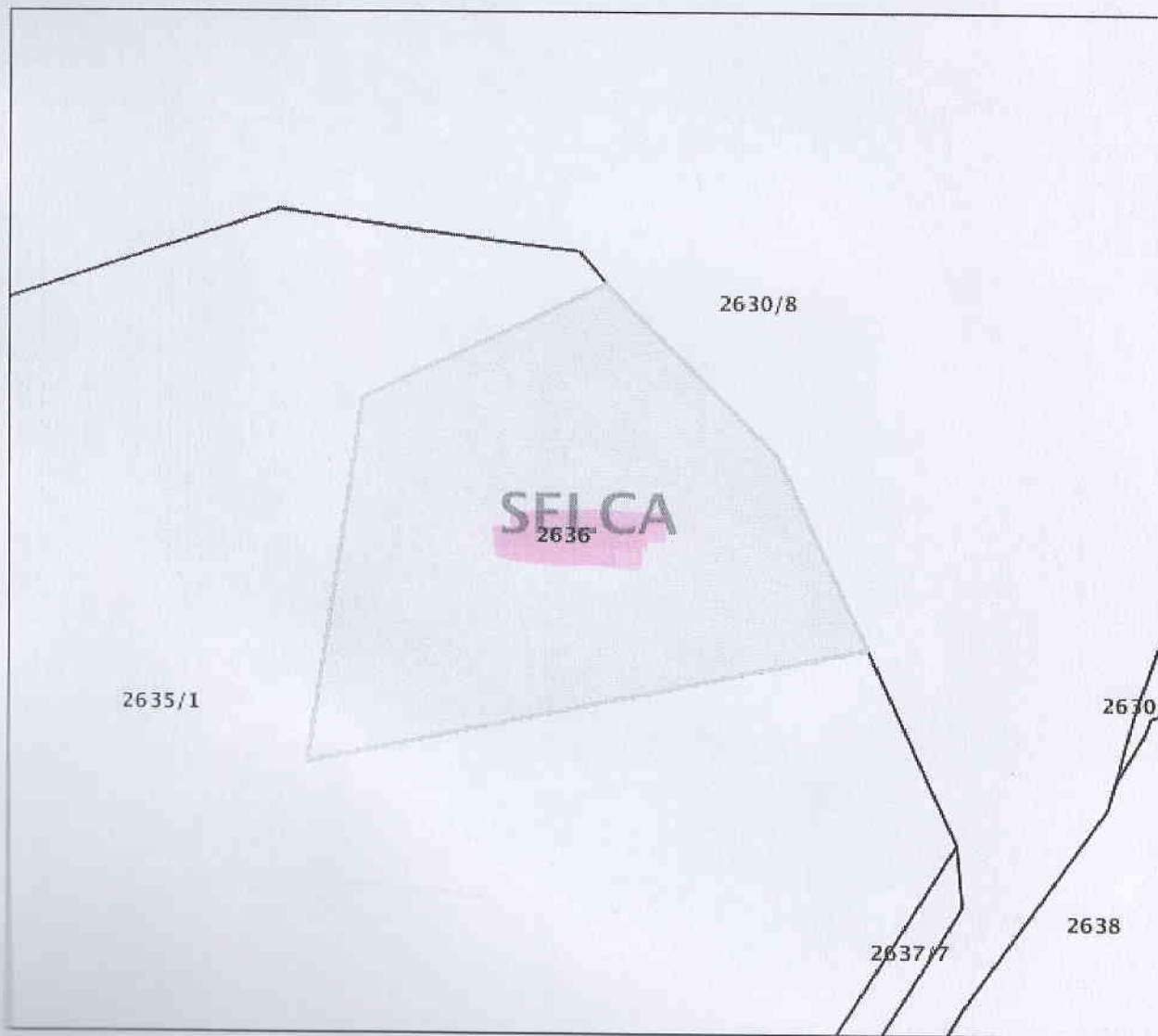
K.o. SELCA, 301701

k.č. br.: 2636

IZVOD IZ KATASTARSKOG PLANA

Približno mjerilo ispisa 1: 500

Izvorno mjerilo plana 1:2880



LEGENDA:



č.z. 2636 ko **Selca-POVRAT**

Datum ispisa: 27.09.2022



REPUBLIKA HRVATSKA
DRŽAVNA GEODETSKA UPRAVA
PODRUČNI URED ZA KATASTAR SPLIT
ISPOSTAVA ZA KATASTAR NEKRETNINA
SUPETAR

Stanje na dan: 27.09.2022. 12:41

PRIJEPIS POSJEDOVNOG LISTA

Katastarska općina: SELCA (Mbr. 301701)

Posjedovni list: 401

Udio	Prezime i ime odnosno tvrtka ili naziv, prebivalište odnosno sjedište upisane osobe	OIB
I/1	AGRARNI FOND, SELCA,, X	

Podaci o katastarskim česticama

Zgr	Dio	Broj katastarske čestice	Adresa katastarske čestice/Način uporabe katastarske čestice/Način uporabe zgrade, naziv zgrade, kućni broj zgrade	Površina/m2	Broj D.L.	Posebni pravni režimi	Primjedba
		2634/1	PRIVIDALA	2014	7		
			PAŠNJAK	2014			
		2635/1	PRIVIDALA	6111	7		
			PAŠNJAK	6111			
		2636	PRIVIDALA	928	7		
			PAŠNJAK	928			
		2637/7	PRIVIDALA	263	7		
			ŠUMA	263			
Ukupna površina katastarskih čestica				9316			

NAPOMENA: Ovaj prijepis posjedovnog lista nije dokaz o vlasništvu na katastarskim česticama upisanim u posjedovnom listu.



REPUBLIKA HRVATSKA

Općinski sud u Splitu
ZEMLJIŠNOKNJIŽNI ODJEL SUPETAR
Stanje na dan: 27.09.2022. 12:27

Verificirani ZK uložak

Katastarska općina: 301701, SELCA

Broj ZK uložka: 1665

Broj zadnjeg dnevnika: Z-32513/2020

Aktivne plombe: Z-21693/2020, Z-23654/2021, Z-33295/2021, Z-2980/2022, Z-8586/2022

IZVADAK IZ ZEMLJIŠNE KNJIGE

A

Posjedovnica
PRVI ODJELJAK

Rbr.	Broj zemljišta (kat. čestice)	Oznaka zemljišta	Površina			Primjedba
			jutro	čhv	m2	
1.	1020/3	VINOGRAD				
2.	1027/8	ŠUMA				
3.	1029/27	Š.			525	
4.	1029/28	Š.			598	
5.	1029/29	Š.			595	
6.	1030/15	ŠUMA				
7.	1091/11	ŠUMA				
8.	1396/1	ŠUMA				
9.	2634/1	ORANICA			2014	
10.	2635/1	ORANICA			6111	
11.	2636	ORANICA			928	
12.	2653/1	ŠUMA				
13.	2720/1	ŠUMA				
14.	2759/3	VRT				
15.	2760/1	ŠUMA				
16.	3023/5	PAŠNIK				
17.	3076/8	PAŠNIK				
		UKUPNO:			10771	

B

Vlastovnica

Rbr.	Sadržaj upisa	Primjedba
1.	Vlasnički dio: 1/1 REPUBLIKA HRVATSKA	
2.1	Pred. 24. prosinca 2007.god. Z-3458/07 Na temelju Rješenja ovog suda pod posl. br. Z-3458/07 od 13. kolovoza 2009.god, zabilježuje se odbačaj prijedloga Županije Splitsko-dalmatinske, javne ustanove za upravljanje zašt. prirodnim vrijednostima radi zabilježbe zaštite "divlja kruška" u kategoriji spomenik prirode-rijetki primjerak drveća na nekretnini označenoj kao čest. zem. 3076/8.	

B
Vlastovnica

Rbr.	Sadržaj upisa	Primjedba
Upisi koji vrijede za sve udjele na B listu:		
2.1	Zaprimljeno 14.01.2014. broj Z-55/14 Na temelju Rješenja ovog suda od dana 28. prosinca 2015.god., određuje se zabilježba odbijanja prijedloga Nike Bezmalinovća iz Splita i dr., radi uknjižbe prava vlasništva č.zem.2720/1.	
3.1	Zaprimljeno 19.03.2014. broj Z-705/14 Na temelju Rješenja ovog suda broj Z-705/14 od 29. prosinca 2015. godine zabilježuje se odbijanje provedbe Dopunskog rješenja o nasljeđivanju br. O-187/88, od 23. srpnja 2010.godine, donesenog od Općinskog suda u Supetru, u ostavinskom postupku iza pok. Magdalene Carević iz Selaca.	
6.1	Zaprimljeno 21.01.2016.g. pod brojem Z-199/2016 ZABILJEŽBA, ODBAČENI PRIJEDLOG, Na temelju Rješenja ovog suda od dana 09. prosinca 2016.god. pod posl. br. Rz-21/16, određuje se zabilježba odbačaja prijedloga predlagatelja Vinko Nižetić pok. Nikole iz Selca, Vladimira Nazora 4, radi pokretanja pojedinačnog ispravnog postupka na nekretnini označenoj kao čest. zem. 1029/13.	
11.1	Zaprimljeno 30.01.2017.g. pod brojem Z-3146/2017 ZABILJEŽBA, OTVARANJE POJEDINAČNOG ISPRAVNOG POSTUPKA, Na temelju Rješenja ovog suda od dana 5. lipnja 2020 god. Predlagatelja: Vinko Trutanić iz Selca, Nižetića dvori 2, OIB:08268651349 u odnosu na nekretninu označenu kao čest.zem. 1027/8 i 1029/88.	
12.1	Zaprimljeno 11.11.2019.g. pod brojem Z-37413/2019 ZABILJEŽBA, OSTALO 06.11.2019, OSTALO 04.11.2019, Temeljem čl. 90 Zakona o zemljišnim knjigama d o p u š t a s e u zemljišnoj knjizi za k.o.Selca Z.U. 1665 upis zabilježbe podnošenja zahtjeva radi osnivanja prava prvenstvene služnosti na šumskom zemljištu u vlasništvu Republike Hrvatske na nekretnini označenoj kao čest. zem. 3076/8 u Z.U. 1665 k.o. Selca.	

C
Teretovnica

Rbr.	Sadržaj upisa	Iznos	Primjedba
1.			

C
Teretovnica

Rbr.	Sadržaj upisa	Iznos	Primjedba
1.1	<p>Zaprimljeno 14.06.2017.g. pod brojem Z-21764/2017</p> <p>UKNJIŽBA, STVARNA SLUŽNOST na k.č. 2760/1, DODATAK UGOVORA UGOVORA O OSNIVANJU SLUŽNOSTI U ŠUMI ILI NA ŠUMSKOM ZEMLJIŠTU POTPISA MINISTRA POLJOPRIVREDE OVJERENOG KOD JAVNOG BILJEŽNIKA VESNE PUČAR IZ ZAGREBA POD POSL. BR. OV-11321/17 09.06.2017, UGOVOR O OSNIVANJU SLUŽNOSTI U ŠUMI ILI NA ŠUMSKOM ZEMLJIŠTU SKLOPLJENOG IZMEĐU REPUBLIKE HRVATSKE, ZASTUPANE PO MINISTRU POLJOPRIVREDE TOMISLAVU TOLUŠIĆU, TE DRUŠTVA BRAČKI VRTLI D.O.O. IZ SPLITA, FRA BONE RAZMILOVIĆA 4/B, OIB: 15047071264, POTPISA MINISTRA POLJOPRIVREDE OVJERENOG KOD JAVNOG BILJEŽNIKA VESNE PUČAR IZ ZAGREBA POD POSL. BR. OV-3538/17 02.03.2017, u šumi ili na šumskom zemljištu u vlasništvu Republike Hrvatske na vrijeme od 50 (pedeset) godina radi podizanja višegodišnjih nasada i to: vinograda, voćnjaka i maslinika na dijelu nekretnine označene kao čest. zem. 2760/1 u površini od 40,00 ha i baš dijelu: "Sjeverna granica površine predviđene za služnost graniči s privatnim površinama u dužini od cc. 2200 m i omeđena je suhozidom. Istočna granica presijeca čest. zem. 2760/1 u dužini od 490 m. Južna granica dijelom graniči s privatnom površinom u dužini od 332m i nastavlja se duž makadamskog puta koji presijeca čest. zem. 2760/1 u dužini od 955m. Zapadna granica površine dijelom ide makadamskim putem dužine 80m koji presijeca čest. zem. 2760/1, a dijelom uz privatnu površinu omeđenu suhozidom dužine 40m" sve vidljivo iz GPS snimka uklopljenog na kopiju katastarskog plana izrađenog od strane Hrvatskih šuma d.o.o. u mjerilu 1: 3330 sa koordinatama u korist</p> <p>BRAČKI VRTLI D.O.O., OIB: 15047071264, FRA BONE RAZMILOVIĆA 4/B, 21000 SPLIT</p>		

Potvrđuje se da ovaj izvadak odgovara stanju zemljišne knjige na datum 27.09.2022.



REPUBLIKA HRVATSKA
Splitsko-dalmatinska županija
Upravni odjel za graditeljstvo i prostorno uređenje
Ispostava Supetar

KLASA: 350-01/22-10/000369
URBROJ: 2181/1-11-07/13-22-0002
Supetar, 04.08.2022.

REPUBLIKA HRVATSKA
SPLITSKO-DALMATINSKA ŽUPANIJA
2104/07-OPĆINA SELCA

Primijeno:	3-08-2022	
Klasifikacijske oznake:	320-01/22-01	Ustrojstvena jedinica 0046
Uredbeni broji:	02-01/22-02	Prilozi Vrijednost

Splitsko-dalmatinska županija, Upravni odjel za graditeljstvo i prostorno uređenje, Ispostava Supetar, OIB 40781519492, na temelju članka 159. Zakona o općem upravnom postupku (Narodne novine, broj 47/09 i 110/21), rješavajući po zahtjevu koji je podnijela OPĆINA SELCA, HR-21425 Selca, Trg Stjepana Radića 5, OIB 75901612733, izdaje

UVJERENJE O STATUSU ČESTICE

S danom 04.08.2022. godine, zemljište označeno kao:

- k.č. 2636 k.o. Selca, nalazi se izvan granica građevinskog područja naselja, unutar oznake PŠ -ostalo poljoprivredno tlo, šume i šumsko zemljište.

Činjenice su utvrđene uvidom u sljedeću prostorno plansku dokumentaciju:

- PPUO Selca - IV. ID ("Službeni glasnik Općine Selca", broj 4/07, 2/11, 3/11 (pročišćeni tekst), 5/11 (ispravak), 5/15, 6/15 (pročišćeni tekst), 1/17, 2/17 (pročišćeni tekst), 5/18 (ispravak greške), 5/21)

Oslobođeno od plaćanja upravne pristojbe prema članku 8. Zakona o upravnim pristojbama (Narodne novine, broj 115/16).

VIŠI STRUČNI SURADNIK

Adrijana Alić Mezihorák, struč.spec.admin.publ.

DOSTAVITI:

- elektroničku ispravu putem elektroničkog sustava (<https://dozvola.mgipu.hr>), te ovjereni ispis elektroničke isprave putem pošte

⊖ OPĆINA SELCA
HR-21425 Selca, Trg Stjepana Radića 5

- ispis elektroničke isprave u spis predmeta

NA ZNANJE:

- elektroničku ispravu putem elektroničkog sustava (<https://dozvola.mgipu.hr>)



REPUBLIKA HRVATSKA
DRŽAVNA GEODETSKA UPRAVA
POSTAVA ZA KATASTAR NEKRETNINA SUPETAR

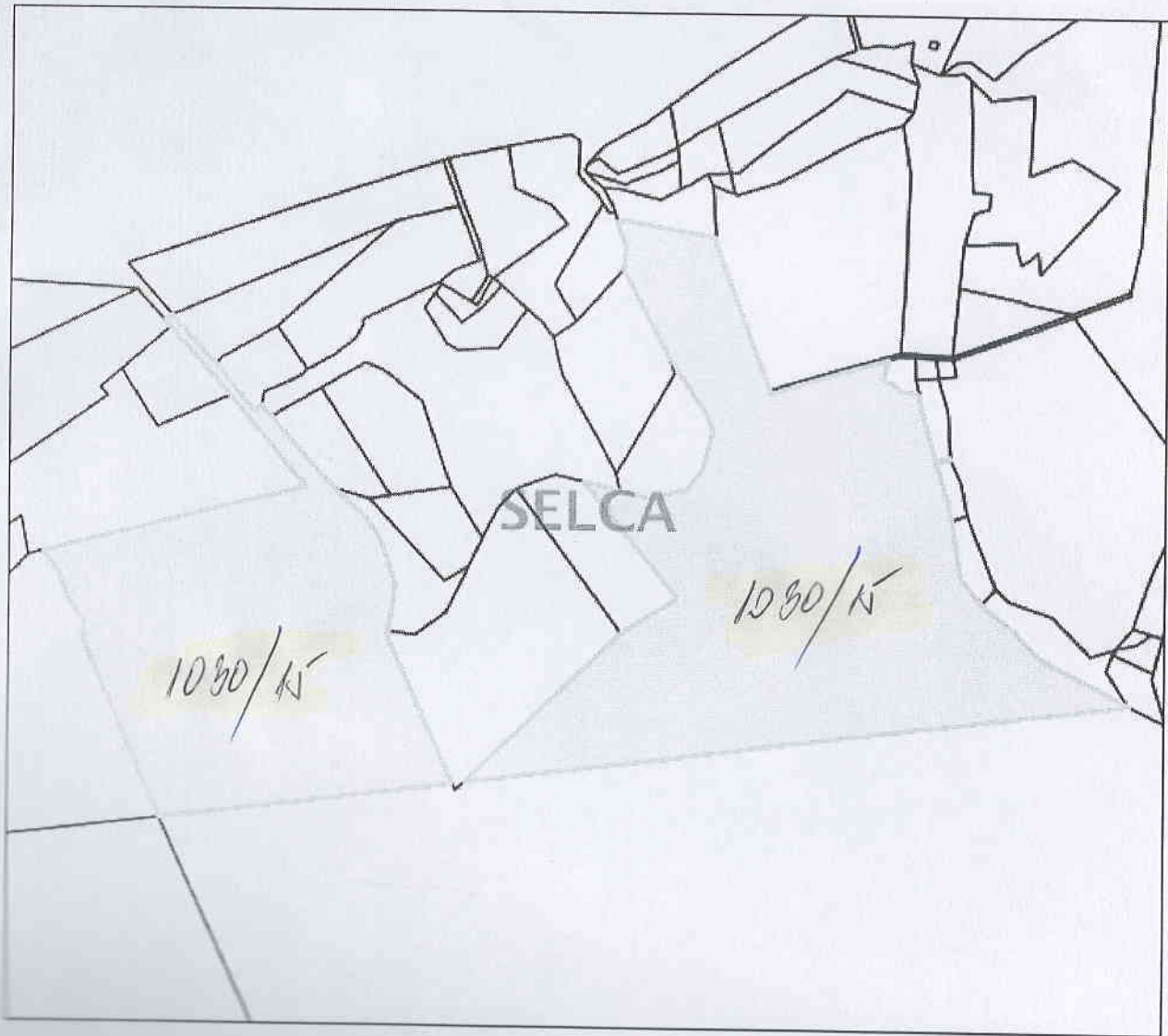
NESLUŽBENA VERZIJA

K.o. SELCA, 301701
k.č. br.: 1030/15

IZVOD IZ KATASTARSKOG PLANA

Približno mjerilo ispisa 1: 5000

Izvorno mjerilo plana 1:2880



LEGENDA:



č.č. 1030/15 ko Selca- ZAKUP

Datum ispisa: 27.09.2022



REPUBLIKA HRVATSKA
REIZNA IZOBIRNA UPRAVA
POSREDOVANJE ZA KATASTAR SPLIT
POSREDOVANJE ZA KATASTAR NEKRETNINA
SUPETAR

Šumice na dan: 27.09.2022. 12:45

PRIJEPIS POSJEDOVNOG LISTA

Katastarska općina: SELCA (Mbr. 301701)

Posjedovni list: 400

Udio	Prezime i ime odnosno tvrtka ili naziv, prebivalište odnosno sjedište upisane osobe	OIB
1/1	ŠUMARIJA BRAČ, SUPETAR., X	

Podaci o katastarskim česticama

Z/qr	Dio	Broj katastarske čestice	Adresa katastarske čestice/Način uporabe katastarske čestice/Način uporabe zgrade, naziv zgrade, kućni broj zgrade	Površina/m ²	Broj D.L.	Posebni pravni režimi	Primjedba
*		311/1	POD NOVU KUĆICU	43	8		
			PRIRODNO NEPLODNO ZEMLJIŠTE	43			
		549/2	PLIŠ	2044	6		
			ŠUMA	2044			
		1007/1	RADONJA	10430	10		
			ŠUMA	10430			
		1020/3	ŽAGANJ DOLAC	6988	10		
			ŠUMA	6988			
D		1027/8	KOPIĆA GLAVA	137916	10		
			ŠUMA	137916			
D		1028/9	VISOKA-RACE	105560	10, 6		
			ŠUMA	105560			
		1028/66	PUNTINAK	510	10		
			ŠUMA	510			
		1028/68	PUNTINAK	482	10		
			ŠUMA	482			
		1028/86	VISOKA-RAČE	615	10		
			ŠUMA	615			
		1028/89	VISOKA-RAČE	412	10		
			ŠUMA	412			
		1028/92	PUNTINAK	925	10		
			ŠUMA	925			
		1028/94	PUNTINAK	155	10		
			ŠUMA	155			
		1028/95	PUNTINAK	620	10		
			ŠUMA	620			

Zgr	Dio	Broj katastarske čestice	Adresa katastarske čestice/Način uporabe katastarske čestice/Način uporabe zgrade, naziv zgrade, kućni broj zgrade	Površina/ m2	Broj D.L.	Posebni pravni režimi	Primjedba
		1028/96	PUNTINAK	925	10		
			ŠUMA	925			
		1028/97	PUNTINAK	925	10		
			ŠUMA	925			
		1028/98	PUNTINAK	1150	10		
			ŠUMA	1150			
		1028/99	PUNTINAK	445	10		
			ŠUMA	445			
		1028/103	PUNTINAK	795	10		
			ŠUMA	795			
		1028/112	PUNTINAK	232	10		
			ŠUMA	232			
		1028/116	PUNTINAK	692	10		
			ŠUMA	692			
		1028/117	PUNTINAK	545	10		
			ŠUMA	545			
		1028/125	PUNTINAK	249	10		
			ŠUMA	249			
		1028/128	PUNTINAK	4532	10		
			ŠUMA	4532			
		1028/133	PUNTINAK	340	10		
			ŠUMA	340			
		1028/136	PUNTINAK	690	10		
			ŠUMA	690			
		1028/139	PUNTINAK	1155	10		
			ŠUMA	1155			
		1028/147	PUNTINAK	1122	10		
			ŠUMA	1122			
		1028/148	PUNTINAK	3897	10		
			ŠUMA	3897			
		1028/150	PUNTINAK	14743	10		
			ŠUMA	14743			
		1028/151	PUNTINAK	11495	10		
			PUT	11495			
		1028/152	PUNTINAK	252	10	PD	
			ŠUMA	252			
		1028/153	PUNTINAK	5062	10		
			ŠUMA	5062			
		1028/180	RUŽMARIN	572	10		
			ŠUMA	572			
		1028/181	RUŽMARIN	590	10		
			ŠUMA	590			
		1028/182	RUŽMARIN	604	10		
			ŠUMA	604			
		1028/183	RUŽMARIN	587	10		
			ŠUMA	587			

Zgr	Dio	Broj katastarske čestice	Adresa katastarske čestice/Način uporabe katastarske čestice/Način uporabe zgrade, naziv zgrade, kućni broj zgrade	Površina/ m2	Broj D.L.	Posebni pravni režimi	Primjedba
		1028/184	RUŽMARIN	546	10		
			ŠUMA	546			
		1028/185	RUŽMARIN	538	10		
			ŠUMA	538			
		1028/186	RUŽMARIN	491	10		
			ŠUMA	491			
		1028/187	RUŽMARIN	491	10		
			ŠUMA	491			
		1028/188	RUŽMARIN	424	10		
			ŠUMA	424			
		1028/189	RUŽMARIN	419	10		
			ŠUMA	419			
		1028/190	RUŽMARIN	410	10		
			ŠUMA	410			
		1028/191	RUŽMARIN	434	10		
			ŠUMA	434			
D		1028/192	RUŽMARIN	17	10		
			ŠUMA	17			
D		1028/193	RUŽMARIN	84	10		
			ŠUMA	84			
D		1028/198	RUŽMARIN	132	10		
			ŠUMA	132			
D		1028/199	RUŽMARIN	496	10		
			ŠUMA	496			
D		1028/200	RUŽMARIN	317	10		
			ŠUMA	317			
		1028/201	RUŽMARIN	536	10		
			ŠUMA	536			
		1028/202	RUŽMARIN	542	10		
			ŠUMA	542			
		1028/203	RUŽMARIN	576	10		
			ŠUMA	576			
		1028/204	RUŽMARIN	588	10		
			ŠUMA	588			
		1028/205	RUŽMARIN	605	10		
			ŠUMA	605			
		1028/206	RUŽMARIN	593	10		
			ŠUMA	593			
		1028/207	RUŽMARIN	594	10		
			ŠUMA	594			
		1028/208	RUŽMARIN	561	10		
			ŠUMA	561			
		1028/209	RUŽMARIN	573	10		
			ŠUMA	573			
		1028/210	RUŽMARIN	545	10		
			ŠUMA	545			

Zgr	Dio	Broj katastarske čestice	Adresa katastarske čestice/Način uporabe katastarske čestice/Način uporabe zgrade, naziv zgrade, kućni broj zgrade	Površina/m ²	Broj D.L.	Posebni pravni režimi	Primjedba
		1028/211	RUŽMARIN	567	10		
			ŠUMA	567			
		1028/212	RUŽMARIN	569	10		
			ŠUMA	569			
		1028/213	RUŽMARIN	519	10		
			ŠUMA	519			
		1028/214	RUŽMARIN	2214	10		
			ŠUMA	2214			
D		1028/215	RUŽMARIN	4600	10		
			ŠUMA	4600			
D		1028/216	RUŽMARIN	770	10		
			ŠUMA	770			
		1028/222	PUNTINAK	855	10		
			ŠUMA	855			
		1028/249	PUNTINAK	62	10		
			DVORIŠTE	62			
		1028/276	PUNTINAK	192	10	PD	
			ŠUMA	192			
		1028/279	VISOKA-RACE	10632	10, 6		
			ŠUMA	10632			
		1028/283	PUNTINAK	40	10	PD	
			PUT	40			
		1028/297	PUNTINAK	1180	10	PD	
			UREĐENO ZEMLJIŠTE	1180			
		1028/298	PUNTINAK	1472	10		
			ŠUMA	1472			
		1028/315	PUNTINAK	87	10		
			ŠUMA	87			
		1028/316	PUNTINAK	71	10		
			ŠUMA	71			
D		1029/13	STUDENA	175923	9, 13,		
			ŠUMA	175923			
D		1029/18	ŠIROKI RATAČ	319023	10, 14		
			ŠUMA	319023			
		1029/27	RUŽMARIN	525	10		
			ŠUMA	525			
		1029/28	RUŽMARIN	598	10		
			ŠUMA	598			
		1029/29	RUŽMARIN	595	10		
			ŠUMA	595			
		1029/32	RUŽMARIN	620	10		
			ŠUMA	620			
		1029/33	RUŽMARIN	612	10		
			ŠUMA	612			
		1029/34	RUŽMARIN	604	10		
			ŠUMA	604			

Zgr	Dio	Broj katastarske čestice	Adresa katastarske čestice/Način uporabe katastarske čestice/Način uporabe zgrade, naziv zgrade, kućni broj zgrade	Površina/m ²	Broj D.L.	Posebni pravni režimi	Primjedba
		1029/35	RUŽMARIN	604	10		
			ŠUMA	604			
		1029/39	RUŽMARIN	3493	10		
			ŠUMA	3493			
		1029/40	RUŽMARIN	1838	10		
			ŠUMA	1838			
		1029/84	RUŽMARIN	654	14		
			ŠUMA	654			
		1029/86	RUŽMARIN	280	14		
			ŠUMA	280			
D		1030/15	STUDENA	123432	13		
			ŠUMA	110000			
			PAŠNJAK	13432			
		1396/1	RAPINA	75054	9		
			ŠUMA	30000			
			PRIRODNO NEPLODNO ZEMLJIŠTE	5054			
			ŠUMA	40000			
D		1951/1	ZA GORINAC	13515	8, 4		
			ŠUMA	13515			
D		1951/2	SPILIČKI DOLAC	14283	4, 8, 6		
			ŠUMA	14283			
		2613	BRUSNICA	370	3		
			PAŠNJAK	370			
D		2630/8	ZAGRADAČKO POLJE	672469	3, 7		
			ŠUMA	672469			
		2653/1	OSRIDKE	34837	8		
			ŠUMA	34837			
D		2720/1	ŽICA	102029	11, 7		
			ŠUMA	102029			
		2759/3	NOVA KUĆICA	104	8		
			ŠUMA	104			
D		2760/1	RATAC	1319796	12, 8,		
			ŠUMA	10000	13		
			ŠUMA	1309796			
D		2760/19	POD NOVU KUĆICU	63195	12, 9,		
			ŠUMA	63195	8, 5,		
					13, 6		
		2760/67	RATAC	119152	12, 8,		
			ŠUMA	119152	13		
D		2835/6	STUDENA	332594	10, 12,		
			ŠUMA	332594	13, 9,		
					14, 6, 5		
D		2843/2	ŽIRJE	972573	13		
			KAMENJAR	172573			
			ŠUMA	800000			
		2844/2	KABANICA	1600	13		
			PRIRODNO NEPLODNO ZEMLJIŠTE	1600			

Zgr	Dio	Broj katastarske čestice	Adresa katastarske čestice/Način uporabe katastarske čestice/Način uporabe zgrade, naziv zgrade, kućni broj zgrade	Površina/m ²	Broj D.L.	Posebni pravni režimi	Primjedba
D		2845/10	ŽIRJE	523803	12, 13, 11, 8		
			ŠUMA	320000			
			KAMENJAR	203803			
		3023/5	DUNAJ	41333	3		
			PAŠNJAK	41333			
		3076/8	TRBOŠINA	768444	3		
			PAŠNJAK	768444			
Ukupna površina katastarskih čestica				6036593			

NAPOMENA: Ovaj prijepis posjedovnog lista nije dokaz o vlasništvu na katastarskim česticama upisanim u posjedovnom listu.

Značenje oznaka pravnih režima: PD-POMORSKO DOBRO.



REPUBLIKA HRVATSKA

NESLUŽBENA KOPIJA

Općinski sud u Splitu
ZEMLJIŠNOKUŽNI ODJEL SUPETAR
Stanje na dan: 27.09.2022. 12:27

Verificirani ZK uložak

Katastarska općina: 301701, SELCA

Broj ZK uložka: 1665

Broj zadnjeg dnevnika: Z-32513/2020
Arhive pločbe: Z-21693/2020, Z-23654/2021, Z-33295/2021, Z-2980/2022, Z-8586/2022

IZVADAK IZ ZEMLJIŠNE KNJIGE

A
Posjedovnica
PRVI ODJELJAK

Rbr.	Broj zemljišta (kat. čestice)	Oznaka zemljišta	Površina			Primjedba
			jutro	čhv	m2	
1.	1020/3	VINOGRAD				
2.	1027/8	ŠUMA				
3.	1029/27	Š.			525	
4.	1029/28	Š.			598	
5.	1029/29	Š.			595	
6.	1030/15	ŠUMA				
7.	1091/11	ŠUMA				
8.	1396/1	ŠUMA				
9.	2634/1	ORANICA			2014	
10.	2635/1	ORANICA			6111	
11.	2636	ORANICA			928	
12.	2653/1	ŠUMA				
13.	2720/1	ŠUMA				
14.	2759/3	VRT				
15.	2768/1	ŠUMA				
16.	3023/5	PAŠNIK				
17.	3076/8	PAŠNIK				
		UKUPNO:			10771	

B
Vlastovnica

Rbr.	Sadržaj upisa	Primjedba
1.	Vlastiti list: 11	
	REPUBLIKA HRVATSKA	
2.1	Prot. 24. prosinca 2007. god. Z-3458/07	
	Na temelju Rješenja ovog suda broj. Z-3458/07 od 13. kolovoza 2009. god. zabilježuje se sadržaj prijedloga Županije Splitsko-dalmatinske, javne ustanove za upravljanje zašt. prirodnim vrijednostima radi zabilježbe zaštite "divlja kruška" u kategoriji spomenik prirode-rjetki primjerak drveća na nekretnni označenoj kao čest. zem. 3076/8.	

B
Vlastovnica

Rbr.	Sadržaj upisa	Primjedba
Upisi koji vrijede za sve udjele na B listu:		
2.1	Zaprimljeno 14.01.2014. broj Z-55/14 Na temelju Rješenja ovog suda od dana 28. prosinca 2015.god., određuje se zabilježba odbijanja prijedloga Nike Bezmalinovća iz Splita i dr., radi uknjižbe prava vlasništva č.zem.2720/1.	
3.1	Zaprimljeno 19.03.2014. broj Z-705/14 Na temelju Rješenja ovog suda broj Z-705/14 od 29. prosinca 2015. godine zabilježuje se odbijanje provedbe Dopunskog rješenja o nasljeđivanju br. O-187/88, od 23. srpnja 2010.godine, donesenog od Općinskog suda u Supetru, u ostavinskom postupku iza pok. Magdalene Carević iz Selaca.	
6.1	Zaprimljeno 21.01.2016.g. pod brojem Z-199/2016 ZABILJEŽBA, ODBAČENI PRIJEDLOG, Na temelju Rješenja ovog suda od dana 09. prosinca 2016.god. pod posl. br. Rz-21/16, određuje se zabilježba odbačaja prijedloga predlagatelja Vinko Nižetić pok. Nikole iz Selca, Vladimira Nazora 4, radi pokretanja pojedinačnog ispravnog postupka na nekretnini označenoj kao čest. zem. 1029/13.	
11.1	Zaprimljeno 30.01.2017.g. pod brojem Z-3146/2017 ZABILJEŽBA, OTVARANJE POJEDINAČNOG ISPRAVNOG POSTUPKA, Na temelju Rješenja ovog suda od dana 5. lipnja 2020 god. Predlagatelja: Vinko Trutanić iz Selca, Nižetića dvori 2, OIB:08268651349 u odnosu na nekretninu označenu kao čest.zem. 1027/8 i 1029/88.	
12.1	Zaprimljeno 11.11.2019.g. pod brojem Z-37413/2019 ZABILJEŽBA, OSTALO 06.11.2019, OSTALO 04.11.2019, Temeljem čl. 90 Zakona o zemljišnim knjigama d o p u š t a s e u zemljišnoj knjizi za k.o.Selca Z.U. 1665 upis zabilježbe podnošenja zahtjeva radi osnivanja prava prvenstvene služnosti na šumskom zemljištu u vlasništvu Republike Hrvatske na nekretnini označenoj kao čest. zem. 3076/8 u Z.U. 1665 k.o. Selca.	

C
Teretovnica

Rbr.	Sadržaj upisa	Iznos	Primjedba
1.			

C
Teretovnica

Rbr.	Sadržaj upisa	Iznos	Primjedba
1.1	<p>Zaprimljeno 14.06.2017.g. pod brojem Z-21764/2017</p> <p>UKNJIŽBA, STVARNA SLUŽNOST na k.č. 2760/1, DODATAK UGOVORA UGOVORA O OSNIVANJU SLUŽNOSTI U ŠUMI ILI NA ŠUMSKOM ZEMLJIŠTU POTPISA MINISTRA POLJOPRIVREDE OVJERENOG KOD JAVNOG BILJEŽNIKA VESNE PUČAR IZ ZAGREBA POD POSL. BR. OV-11321/17 09.06.2017, UGOVOR O OSNIVANJU SLUŽNOSTI U ŠUMI ILI NA ŠUMSKOM ZEMLJIŠTU SKLOPLJENOG IZMEĐU REPUBLIKE HRVATSKE, ZASTUPANE PO MINISTRU POLJOPRIVREDE TOMISLAVU TOLUŠIĆU, TE DRUŠTVA BRAČKI VRTLI D.O.O. IZ SPLITA, FRA BONE RAZMILOVIĆA 4/B, OIB: 15047071264, POTPISA MINISTRA POLJOPRIVREDE OVJERENOG KOD JAVNOG BILJEŽNIKA VESNE PUČAR IZ ZAGREBA POD POSL. BR. OV-3538/17 02.03.2017, u šumi ili na šumskom zemljištu u vlasništvu Republike Hrvatske na vrijeme od 50 (pedeset) godina radi podizanja višegodišnjih nasada i to: vinograda, voćnjaka i maslinika na dijelu nekretnine označene kao čest. zem. 2760/1 u površini od 40,00 ha i baš dijelu: "Sjeverna granica površine predviđene za služnost graniči s privatnim površinama u dužini od cc. 2200 m i omeđena je suhozidom. Istočna granica presijeca čest. zem. 2760/1 u dužini od 490 m. Južna granica dijelom graniči s privatnom površinom u dužini od 332m i nastavlja se duž makadamskog puta koji presijeca čest. zem. 2760/1 u dužini od 955m. Zapadna granica površine dijelom ide makadamskim putem dužine 80m koji presijeca čest. zem. 2760/1, a dijelom uz privatnu površinu omeđenu suhozidom dužine 40m" sve vidljivo iz GPS snimka uklopljenog na kopiju katastarskog plana izrađenog od strane Hrvatskih šuma d.o.o. u mjerilu 1: 3330 sa koordinatama u korist</p> <p>BRAČKI VRTLI D.O.O., OIB: 15047071264, FRA BONE RAZMILOVIĆA 4/B, 21000 SPLIT</p>		

Potvrđuje se da ovaj izvadak odgovara stanju zemljišne knjige na datum 27.09.2022.



REPUBLIKA HRVATSKA
Splitsko-dalmatinska županija
Upravni odjel za graditeljstvo i prostorno uređenje
Ispostava Supetar

KLASA: 350-01/22-10/000370
URBROJ: 2181/1-11-07/13-22-0002
Supetar, 08.09.2022.

Splitsko-dalmatinska županija, Upravni odjel za graditeljstvo i prostorno uređenje, Ispostava Supetar, OIB 40781519492, na temelju članka 159. Zakona o općem upravnom postupku (Narodne novine, broj 47/09 i 110/21), rješavajući po zahtjevu koji je podnijela OPĆINA SELCA, HR-21425 Selca, Trg Stjepana Radića 5, OIB 75901612733, izdaje

UVJERENJE O STATUSU ČESTICE

S danom 08.09.2022. godine, zemljište označeno kao:

- k.č. 1030/15 k.o. Selca, nalazi se izvan granica građevinskog područja naselja, pretežito unutar područja namjene Š.2.1.- šume isključivo osnovne namjene-zaštitne šume (alepski bor), dijelom unutar područja oznake P2-poljoprivredno tlo isključivo osnovne namjene-ostala obradiva tla, te vrlo malim dijelom unutar površine PŠ- ostalo poljoprivredno tlo, šume i šumsko zemljište.

Činjenice su utvrđene uvidom u sljedeću prostorno plansku dokumentaciju:

- PPUO Selca - IV. ID ("Službeni glasnik Općine Selca", broj 4/07, 2/11, 3/11 (pročišćeni tekst), 5/11 (ispravak), 5/15, 6/15 (pročišćeni tekst), 1/17, 2/17 (pročišćeni tekst), 5/18 (ispravak greške), 5/21)

Oslobođeno od plaćanja upravne pristojbe prema članku 8. Zakona o upravnim pristojbama (Narodne novine, broj 115/16).

VIŠI STRUČNI SURADNIK
Adrijana Alić Mezihorák, struč.spec.admin.publ.

DOSTAVITI:

- elektroničku ispravu putem elektroničkog sustava (<https://dozvola.mgipu.hr>), te ovjereni ispis elektroničke isprave putem pošte
 - OPĆINA SELCA
HR-21425 Selca, Trg Stjepana Radića 5
- ispis elektroničke isprave u spis predmeta

NA ZNANJE:

- elektroničku ispravu putem elektroničkog sustava (<https://dozvola.mgipu.hr>)



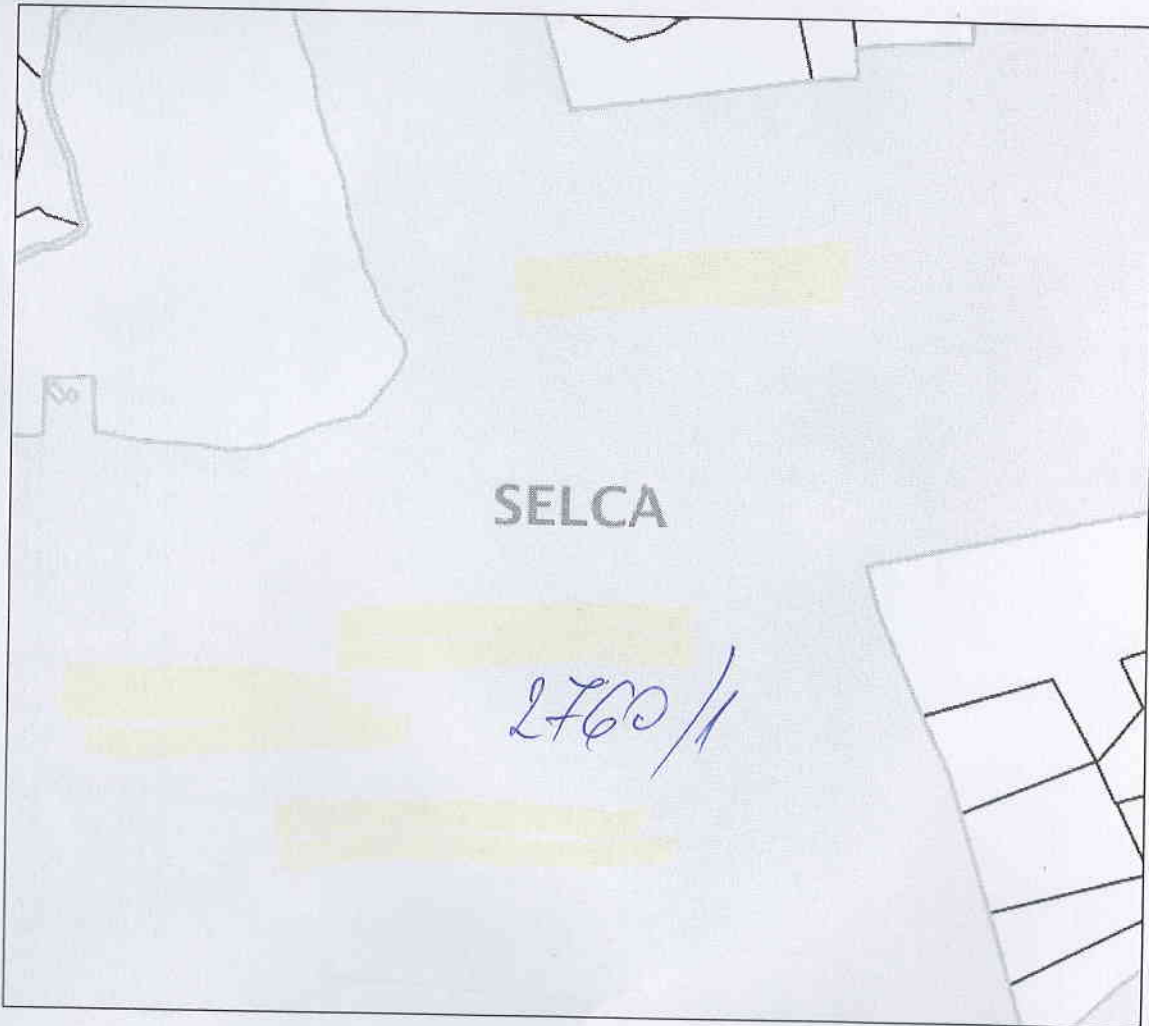
REPUBLIKA HRVATSKA
DRŽAVNA GEODETSKA UPRAVA
ISPOSTAVA ZA KATASTAR NEKRETNINA SUPETAR

NESLUŽBENA VERZIJA

K.o. SELCA, 301701
k.č. br.: 2760/1

IZVOD IZ KATASTARSKOG PLANA

Približno mjerilo ispisa 1: 5000
Izvorno mjerilo plana 1:2880



Datum ispisa: 08.06.2022

LEGENDA:



č.z. 2760/1 ko Selca-ZAKUP

REPUBLICA HRVATSKA
DRŽAVNA GEODETSKA UPRAVA
PODRUČNI URED ZA KATASTAR SPLIT
ISPOSTAVA ZA KATASTAR NEKRETNINA
SUPETAR

Stanje na dan: 27.09.2022. 12:45

PRIJEPIS POSJEDOVNOG LISTA

Katastarska općina: SELCA (Mbr. 301701)

Posjedovni list: 400

Udio	Prezime i ime odnosno tvrtka ili naziv, prebivalište odnosno sjedište upisane osobe	OIB
1/1	ŠUMARIJA BRAČ, SUPETAR,, X	

Podaci o katastarskim česticama

Zgr	Dio	Broj katastarske čestice	Adresa katastarske čestice/Način uporabe katastarske čestice/Način uporabe zgrade, naziv zgrade, kućni broj zgrade	Površina/ m2	Broj D.L.	Posebni pravni režimi	Primjedba
*		311/1	POD NOVU KUĆICU	43	8		
			PRIRODNO NEPLODNO ZEMLJIŠTE	43			
		549/2	PLIŠ	2044	6		
			ŠUMA	2044			
		1007/1	RADONJA	10430	10		
			ŠUMA	10430			
		1020/3	ŽAGANJ DOLAC	6988	10		
			ŠUMA	6988			
D		1027/8	KOPIĆA GLAVA	137916	10		
			ŠUMA	137916			
D		1028/9	VISOKA-RACE	105560	10, 6		
			ŠUMA	105560			
		1028/66	PUNTINAK	510	10		
			ŠUMA	510			
		1028/68	PUNTINAK	482	10		
			ŠUMA	482			
		1028/86	VISOKA-RAČE	615	10		
			ŠUMA	615			
		1028/89	VISOKA-RAČE	412	10		
			ŠUMA	412			
		1028/92	PUNTINAK	925	10		
			ŠUMA	925			
		1028/94	PUNTINAK	155	10		
			ŠUMA	155			
		1028/95	PUNTINAK	60	10		
			ŠUMA	60			

Zgr	Dio	Broj katastarske čestice	Adresa katastarske čestice/Način uporabe katastarske čestice/Način uporabe zgrade, naziv zgrade, kućni broj zgrade	Površina/m2	Broj D.L.	Posebni pravni režimi	Primjedba
		1028/96	PUNTINAK	925	10		
			ŠUMA	925			
		1028/97	PUNTINAK	925	10		
			ŠUMA	925			
		1028/98	PUNTINAK	1150	10		
			ŠUMA	1150			
		1028/99	PUNTINAK	445	10		
			ŠUMA	445			
		1028/103	PUNTINAK	795	10		
			ŠUMA	795			
		1028/112	PUNTINAK	232	10		
			ŠUMA	232			
		1028/116	PUNTINAK	692	10		
			ŠUMA	692			
		1028/117	PUNTINAK	545	10		
			ŠUMA	545			
		1028/125	PUNTINAK	249	10		
			ŠUMA	249			
		1028/128	PUNTINAK	4532	10		
			ŠUMA	4532			
		1028/133	PUNTINAK	340	10		
			ŠUMA	340			
		1028/136	PUNTINAK	690	10		
			ŠUMA	690			
		1028/139	PUNTINAK	1155	10		
			ŠUMA	1155			
		1028/147	PUNTINAK	1122	10		
			ŠUMA	1122			
		1028/148	PUNTINAK	3897	10		
			ŠUMA	3897			
		1028/150	PUNTINAK	14743	10		
			ŠUMA	14743			
		1028/151	PUNTINAK	11495	10		
			PUT	11495			
		1028/152	PUNTINAK	252	10	PD	
			ŠUMA	252			
		1028/153	PUNTINAK	5062	10		
			ŠUMA	5062			
		1028/180	RUŽMARIN	572	10		
			ŠUMA	572			
		1028/181	RUŽMARIN	590	10		
			ŠUMA	590			
		1028/182	RUŽMARIN	604	10		
			ŠUMA	604			
		1028/183	RUŽMARIN	587	10		
			ŠUMA	587			

Zgr	Dio	Broj katastarske čestice	Adresa katastarske čestice/Način uporabe katastarske čestice/Način uporabe zgrade, naziv zgrade, kućni broj zgrade	Površina/m2	Broj D.L.	Posebni pravni režimi	Primjedba
		1028/184	RUŽMARIN	546	10		
			ŠUMA	546			
		1028/185	RUŽMARIN	538	10		
			ŠUMA	538			
		1028/186	RUŽMARIN	491	10		
			ŠUMA	491			
		1028/187	RUŽMARIN	491	10		
			ŠUMA	491			
		1028/188	RUŽMARIN	424	10		
			ŠUMA	424			
		1028/189	RUŽMARIN	419	10		
			ŠUMA	419			
		1028/190	RUŽMARIN	410	10		
			ŠUMA	410			
		1028/191	RUŽMARIN	434	10		
			ŠUMA	434			
D		1028/192	RUŽMARIN	17	10		
			ŠUMA	17			
D		1028/193	RUŽMARIN	84	10		
			ŠUMA	84			
D		1028/198	RUŽMARIN	132	10		
			ŠUMA	132			
D		1028/199	RUŽMARIN	496	10		
			ŠUMA	496			
D		1028/200	RUŽMARIN	317	10		
			ŠUMA	317			
		1028/201	RUŽMARIN	536	10		
			ŠUMA	536			
		1028/202	RUŽMARIN	542	10		
			ŠUMA	542			
		1028/203	RUŽMARIN	576	10		
			ŠUMA	576			
		1028/204	RUŽMARIN	588	10		
			ŠUMA	588			
		1028/205	RUŽMARIN	605	10		
			ŠUMA	605			
		1028/206	RUŽMARIN	593	10		
			ŠUMA	593			
		1028/207	RUŽMARIN	594	10		
			ŠUMA	594			
		1028/208	RUŽMARIN	561	10		
			ŠUMA	561			
		1028/209	RUŽMARIN	573	10		
			ŠUMA	573			
		1028/210	RUŽMARIN	545	10		
			ŠUMA	545			

Zgr	Dio	Broj katastarske čestice	Adresa katastarske čestice/Način uporabe katastarske čestice/Način uporabe zgrade, naziv zgrade, kućni broj zgrade	Površina/m2	Broj D.L.	Posebni pravni režimi	Primjedba
		1028/211	RUŽMARIN	567	10		
			ŠUMA	567			
		1028/212	RUŽMARIN	569	10		
			ŠUMA	569			
		1028/213	RUŽMARIN	519	10		
			ŠUMA	519			
		1028/214	RUŽMARIN	2214	10		
			ŠUMA	2214			
D		1028/215	RUŽMARIN	4600	10		
			ŠUMA	4600			
D		1028/216	RUŽMARIN	770	10		
			ŠUMA	770			
		1028/222	PUNTINAK	855	10		
			ŠUMA	855			
		1028/249	PUNTINAK	62	10		
			DVORIŠTE	62			
		1028/276	PUNTINAK	192	10	PD	
			ŠUMA	192			
		1028/279	VISOKA-RACE	10632	10, 6		
			ŠUMA	10632			
		1028/283	PUNTINAK	40	10	PD	
			PUT	40			
		1028/297	PUNTINAK	1180	10	PD	
			UREĐENO ZEMLJIŠTE	1180			
		1028/298	PUNTINAK	1472	10		
			ŠUMA	1472			
		1028/315	PUNTINAK	87	10		
			ŠUMA	87			
		1028/316	PUNTINAK	71	10		
			ŠUMA	71			
D		1029/13	STUĐENA	175923	9, 13,		
			ŠUMA	175923	10, 6		
D		1029/18	ŠIROKI RATAČ	319023	10, 14		
			ŠUMA	319023			
		1029/27	RUŽMARIN	525	10		
			ŠUMA	525			
		1029/28	RUŽMARIN	598	10		
			ŠUMA	598			
		1029/29	RUŽMARIN	595	10		
			ŠUMA	595			
		1029/32	RUŽMARIN	620	10		
			ŠUMA	620			
		1029/33	RUŽMARIN	612	10		
			ŠUMA	612			
		1029/34	RUŽMARIN	604	10		
			ŠUMA	604			

Zgr	Dio	Broj katastarske čestice	Adresa katastarske čestice/Način uporabe katastarske čestice/Način uporabe zgrade, naziv zgrade, kućni broj zgrade	Površina/m ²	Broj D.L.	Posebni pravni režimi	Primjedba
		1029/35	RUŽMARIN	604	10		
			ŠUMA	604			
		1029/39	RUŽMARIN	3493	10		
			ŠUMA	3493			
		1029/40	RUŽMARIN	1838	10		
			ŠUMA	1838			
		1029/84	RUŽMARIN	654	14		
			ŠUMA	654			
		1029/86	RUŽMARIN	280	14		
			ŠUMA	280			
D		1030/15	STUDENA	123432	13		
			ŠUMA	110000			
			PAŠNJAK	13432			
		1396/1	RAPINA	75054	9		
			ŠUMA	30000			
			PRIRODNO NEPLODNO ZEMLJIŠTE	5054			
			ŠUMA	40000			
D		1951/1	ZA GORINAC	13515	8, 4		
			ŠUMA	13515			
D		1951/2	SPILIČKI DOLAC	14283	4, 8, 6		
			ŠUMA	14283			
		2613	BRUSNICA	370	3		
			PAŠNJAK	370			
D		2630/8	ZAGRADAČKO POLJE	672469	3, 7		
			ŠUMA	672469			
		2653/1	OSRIDKE	34837	8		
			ŠUMA	34837			
D		2720/1	ŽICA	102029	11, 7		
			ŠUMA	102029			
		2759/3	NOVA KUĆICA	104	8		
			ŠUMA	104			
D		2760/1	RATAC	1319796	12, 8,		
			ŠUMA	10000	13		
			ŠUMA	1309796			
D		2760/19	POD NOVU KUĆICU	63195	12, 9,		
			ŠUMA	63195	8, 5,		
					13, 6		
		2760/67	RATAC	119152	12, 8,		
			ŠUMA	119152	13		
D		2835/6	STUDENA	332594	10, 12,		
			ŠUMA	332594	13, 9,		
					14, 6, 5		
D		2843/2	ŽIRJE	972573	13		
			KAMENJAR	172573			
			ŠUMA	800000			
		2844/2	KABANICA	1600	13		
			PRIRODNO NEPLODNO ZEMLJIŠTE	1600			

Zgr	Dio	Broj katastarske čestice	Adresa katastarske čestice/Način uporabe katastarske čestice/Način uporabe zgrade, naziv zgrade, kućni broj zgrade	Površina/m ²	Broj D.L.	Posebni pravni režimi	Primjedba
D		2845/10	ŽIRJE	523803	12, 13, 11, 8		
			ŠUMA	320000			
			KAMENJAR	203803			
		3023/5	DUNAJ	41333	3		
			PAŠNJAK	41333			
		3076/8	TRBOŠINA	768444	3		
			PAŠNJAK	768444			
Ukupna površina katastarskih čestica				6036593			

NAPOMENA: Ovaj prijepis posjedovnog lista nije dokaz o vlasništvu na katastarskim česticama upisanim u posjedovnom listu.

Značenje oznaka pravnih režima: PD-POMORSKO DOBRO.



REPUBLIKA HRVATSKA

Općinski sud u Splitu
ZEMLJIŠNOKNJIŽNI ODJEL SUPETAR
Stanje na dan: 27.09.2022. 12:27

Verificirani ZK uložak

Katastarska općina: 301701, SELCA

Broj ZK uložka: 1665

Broj zadnjeg dnevnika: Z-32513/2020

Aktivne plombe: Z-21693/2020, Z-23654/2021, Z-33295/2021, Z-2980/2022, Z-8586/2022

IZVADAK IZ ZEMLJIŠNE KNJIGE

A

Posjedovnica
PRVI ODJELJAK

Rbr.	Broj zemljišta (kat. čestice)	Oznaka zemljišta	Površina			Primjedba
			jutro	čhv	m2	
1.	1020/3	VINOGRAD				
2.	1027/8	ŠUMA				
3.	1029/27	Š.			525	
4.	1029/28	Š.			598	
5.	1029/29	Š.			595	
6.	1030/15	ŠUMA				
7.	1091/11	ŠUMA				
8.	1396/1	ŠUMA				
9.	2634/1	ORANICA			2014	
10.	2635/1	ORANICA			6111	
11.	2636	ORANICA			928	
12.	2653/1	ŠUMA				
13.	2720/1	ŠUMA				
14.	2759/3	VRT				
15.	2760/1	ŠUMA				
16.	3023/5	PAŠNIK				
17.	3076/8	PAŠNIK				
		UKUPNO:			10771	

B

Vlastovnica

Rbr.	Sadržaj upisa	Primjedba
1.	Vlasnički dio: 1/1 REPUBLIKA HRVATSKA 2.1 Pred. 24. prosinca 2007.god. Z-3458/07 Na temelju Rješenja ovog suda pod posl. br. Z-3458/07 od 13. kolovoza 2009.god, zabilježuje se odbacaj prijedloga Županije Splitsko-dalmatinske, javne ustanove za upravljanje zašt. prirodnim vječnosti radi zabilježbe zaštite "divlja kruška" u kategoriji spomenik prirode-rijetki primjerak drveća na rekreativni označenoj kao čest. zem. 3076/8.	

B
Vlastovnica

Rbr.	Sadržaj upisa	Primjedba
Upisi koji vrijede za sve udjele na B listu:		
2.1	Zaprimljeno 14.01.2014. broj Z-55/14 Na temelju Rješenja ovog suda od dana 28. prosinca 2015.god., određuje se zabilježba odbijanja prijedloga Nike Bezmalinovca iz Splita i dr., radi uknjižbe prava vlasništva č.zem.2720/1.	
3.1	Zaprimljeno 19.03.2014. broj Z-705/14 Na temelju Rješenja ovog suda broj Z-705/14 od 29. prosinca 2015. godine zabilježuje se odbijanje provedbe Dopunskog rješenja o nasljeđivanju br. O-187/88, od 23. srpnja 2010.godine, donesenog od Općinskog suda u Supetru, u ostavinskom postupku iza pok. Magdalene Carević iz Selaca.	
6.1	Zaprimljeno 21.01.2016.g. pod brojem Z-199/2016 ZABILJEŽBA, ODBAČENI PRIJEDLOG, Na temelju Rješenja ovog suda od dana 09. prosinca 2016.god. pod posl. br. Rz-21/16, određuje se zabilježba odbačaja prijedloga predlagatelja Vinko Nižetić pok. Nikole iz Selca, Vladimira Nazora 4, radi pokretanja pojedinačnog ispravnog postupka na nekretnini označenoj kao čest. zem. 1029/13.	
11.1	Zaprimljeno 30.01.2017.g. pod brojem Z-3146/2017 ZABILJEŽBA, OTVARANJE POJEDINAČNOG ISPRAVNOG POSTUPKA, Na temelju Rješenja ovog suda od dana 5. lipnja 2020 god. Predlagatelja: Vinko Trutanić iz Selca, Nižetića dvori 2, OIB:08268651349 u odnosu na nekretninu označenu kao čest.zem. 1027/8 i 1029/88.	
12.1	Zaprimljeno 11.11.2019.g. pod brojem Z-37413/2019 ZABILJEŽBA, OSTALO 06.11.2019, OSTALO 04.11.2019, Temeljem čl. 90 Zakona o zemljišnim knjigama d o p u š t a s e u zemljišnoj knjizi za k.o.Selca Z.U. 1665 upis zabilježbe podnošenja zahtjeva radi osnivanja prava prvenstvene služnosti na šumskom zemljištu u vlasništvu Republike Hrvatske na nekretnini označenoj kao čest. zem. 3076/8 u Z.U. 1665 k.o. Selca.	

C
Teretovnica

Rbr.	Sadržaj upisa	Iznos	Primjedba
1.			

C
Teretovnica

Br.	Sadržaj upisa	Iznos	Primjedba
1.1	<p>Zaprimljeno 14.06.2017.g. pod brojem Z-21764/2017</p> <p>UKLOPIŽBA, STVARNA SLUŽNOST na k.č. 2760/1, DODATAK UGOVORA UGOVORA O OSNIVANJU SLUŽNOSTI U ŠUMI ILI NA ŠUMSKOM ZEMLJIŠTU POTPISA MINISTRA POLJOPRIVREDE OVJERENOG KOD JAVNOG BILJEŽNIKA VESNE PUČAR IZ ZAGREBA POD POSL. BR. OV-11321/17</p> <p>25.06.2017. UGOVOR O OSNIVANJU SLUŽNOSTI U ŠUMI ILI NA ŠUMSKOM ZEMLJIŠTU SKLOPLJENOG IZMEĐU REPUBLIKE HRVATSKE, ZASTUPANE PO MINISTRU POLJOPRIVREDE TOMISLAVU TOLUŠIĆU, TE DRUŠTVA BRAČKI VRTLI D.O.O. IZ SPLITA, FRA BONE RAZMILOVIĆA 4/B, OIB: 15047071264, POTPISA MINISTRA POLJOPRIVREDE OVJERENOG KOD JAVNOG BILJEŽNIKA VESNE PUČAR IZ ZAGREBA POD POSL. BR. OV-3538/17 02.03.2017, u šumi ili na šumskom zemljištu u vlasništvu Republike Hrvatske na vrijeme od 50 (pedeset) godina radi podizanja višegodišnjih nasada i to: vinograda, voćnjaka i maslinika na dijelu nekretnine označene kao čest. zem. 2760/1 u površini od 40,00 ha i baš dijelu: "Sjeverna granica površine predviđene za služnost graniči s privatnim površinama u dužini od cc. 2200 m i omeđena je suhozidom. Istočna granica presijeca čest. zem. 2760/1 u dužini od 490 m. Južna granica dijelom graniči s privatnom površinom u dužini od 332m i nastavlja se duž makadamskog puta koji presijeca čest. zem. 2760/1 u dužini od 955m. Zapadna granica površine dijelom ide makadamskim putem dužine 80m koji presijeca čest. zem. 2760/1, a dijelom uz privatnu površinu omeđenu suhozidom dužine 40m" sve vidljivo iz GPS snimka uklopljenog na kopiju katastarskog plana izrađenog od strane Hrvatskih šuma d.o.o. u mjerilu 1: 3330 sa koordinatama u korist</p> <p>BRAČKI VRTLI D.O.O., OIB: 15047071264, FRA BONE RAZMILOVIĆA 4/B, 21000 SPLIT</p>		

Potvrđuje se da ovaj izvadak odgovara stanju zemljišne knjige na datum 27.09.2022.



REPUBLIKA HRVATSKA
Splitsko-dalmatinska županija
Upravni odjel za graditeljstvo i prostorno uređenje
Ispostava Supetar

KLASA: 350-01/22-10/000371
URBROJ: 2181/1-11-07/13-22-0002
Supetar, 08.09.2022.

Splitsko-dalmatinska županija, Upravni odjel za graditeljstvo i prostorno uređenje, Ispostava Supetar, OIB 40781519492, na temelju članka 159. Zakona o općem upravnom postupku (Narodne novine, broj 47/09 i 110/21), rješavajući po zahtjevu koji je podnijela OPĆINA SELCA, HR-21425 Selca, Trg Stjepana Radića 5, OIB 75901612733, izdaje

UVJERENJE O STATUSU ČESTICE

S danom 08.09.2022. godine, zemljište označeno kao:

- k.č. 2760/1 k.o. Selca, nalazi se izvan granica građevinskog područja naselja, pretežito unutar područja namjene Š.2.1.- šume isključivo osnovne namjene-zaštitne šume (alepski bor), dijelom unutar područja namjene P3-poljoprivredno tlo isključivo osnovne namjene-ostala obradiva tla, te vrlo malim dijelom unutar površine PŠ- ostalo poljoprivredno tlo, šume i šumsko zemljište, te P2-poljoprivredno tlo isključivo osnovne namjene-ostala obradiva tla.

Činjenice su utvrđene uvidom u sljedeću prostorno plansku dokumentaciju:

- PPUO Selca - IV. ID ("Službeni glasnik Općine Selca", broj 4/07, 2/11, 3/11 (pročišćeni tekst), 5/11 (ispravak), 5/15, 6/15 (pročišćeni tekst), 1/17, 2/17 (pročišćeni tekst), 5/18 (ispravak greške), 5/21)

Osiobođeno od plaćanja upravne pristojbe prema članku 8. Zakona o upravnim pristojbama (Narodne novine, broj 115/16).

VIŠI STRUČNI SURADNIK
Adrijana Alić Mezihorák, struč.spec.admin.publ.

DOSTAVITI:

- elektroničku ispravu putem elektroničkog sustava (<https://dozvola.mgipu.hr>), te ovjereni ispis elektroničke isprave putem pošte
 - OPĆINA SELCA
HR-21425 Selca, Trg Stjepana Radića 5
- ispis elektroničke isprave u spis predmeta

NA ZNANJE:

- elektroničku ispravu putem elektroničkog sustava (<https://dozvola.mgipu.hr>)



REPUBLIKA HRVATSKA
SPLITSKO-DALMATINSKA ŽUPANIJA
UPRAVNI ODJEL ZA IMOVINSKO - PRAVNE
POSLOVE

KLASA: 942-05/23-0801/0005
URBROJ: 2181/1-13/23-23-0002
Split, 24.04.2023. godine



202300253740

REPUBLIKA HRVATSKA
SPLITSKO-DALMATINSKA ŽUPANIJA
2104/07-OPĆINA SELCA

Primljeno:	04-05-2023	
Klasifikacijska oznaka:	320-01/23-02/0001	
Ustrojstvena Jedinica:		
Urudžbeni broj:	Prilozi	Vrijednost

Općina Selca
Trg Stjepana Radića 5
21 425 Selca

PREDMET: Očitovanje

Okvirni podaci -dostavljaju se
Vaš broj Klasa 320-01/23-02/0001

Dana 07. travnja 2023. zaprimljen je Vaš dopis kojim tražite očitovanje o površinama koje je potrebno osigurati za oduzeto imovinu sukladno Zakonu o nakadi za područje Općine Selca za podnijete, a neriješene zahtjeve.

Ovim putem dajemo Vam informacije vezane za predmete koji još nisu riješeni, te za koje ovo upravno tijelo ne može sa sigurnošću Vam odgovoriti kako će isti biti riješeni.

Isto tako vezano za neke predmete koji su trenutno u Ministarstvo pravosuđa i uprave koji rješava o žalbama stranaka, ne možemo Vam dati konkretne podatke, budući su cjelokupni spisi u Ministarstvo. Isto tako nisu sve stranke ostvarivale pravo za cijelo već za suvlasničke udjele, tako da Vam dostavljamo podatke o zahtjevima koji su u radi, i za koje naglašavamo se ne može sa sigurnošću utvrditi kako će biti riješeni. Naime ovo upravno tijelo vodi evidenciju prema podnositeljima zahtjeva ne prema nekretninama.

Uvidom u evidenciju utvrđeno je da nisu riješeni zahtjevi za podnositelje zahtjeva za nekretnine koje pokrivaju područje Općine Selca, te da je okvirna površina za poljoprivredno zemljište za k.o. Sumartin 19636 m², za k.o. Selca 601 m², 1299 m² za k.o. Povlja, k.o. Novo Selo 13391 m². Može se raditi i o većim površinama budući nisu svi predmeti u ovoj službi, već kako Vam je prethodno gore navedeno, neki se nalaze u Ministarstvu pravosuđa i uprave na nadležno rješavanje povodom žalbi, a za predmete koji su u radu ne može se unaprijed prije donošenja pravomoćnog rješenja davati još točnije i konkretnije podatke.



Lucija Kušević Sućur, dipl. iur

Uprava: Krunoslav Jakupčić, dipl. ing. šum. – predsjednik; Ante Sablijić, dipl. ing. šum. – član; mr.sc. Igor Fazekaš - član • MB 3631133 • OIB 69693144506 • Trgovački sud u Zagrebu (MBS 080251008) • Temeljni kapital 1.171.670.000,00 kn, uplaćen u cijelosti • SWIFT: PBZGHR2X • IBAN: HR46 2340 0091 1001 0036 0 • Telefon: 01/4804 111 • Telefax: 01/4804 101 • pp 148, 10002 Zagreb • web: <http://www.hrsume.hr> • e-mail: direkcija@hrsume.hr

Uprava šuma Podružnica Split, Kralja Zvonimira 35, Split tel 021 482 744, fax 021 408 200, e-mail: usspl@hrsume.hr

Odjel za uređivanje šuma

Klasa: ST/22-01/1686

Ur.br.: 15-00-05/02-22-02

Split, 10.06.2022. REPUBLIKA HRVATSKA
SPLITSKO-DALMATINSKA ŽUPANIJA
2104/07-OPĆINA SELCA

Primijeno:	17-06-2022		
Klasifikacijska oznaka:	320-01/22-01/0006		
Ustrojstvena jedinica:			
Uredbeni broj:	Prilozi	Vrijednost	
02-01/22-02			

REPUBLIKA HRVATSKA
SPLITSKO-DALMATINSKA ŽUPANIJA
OPĆINA SELCA
OPĆINSKI NAČELNIK
Trg Stjepana Radića 5
21425 Selca

Predmet: Podatak o uključenosti čestica u šumskogospodarski plan
za područje Općine Selca
- dostavlja se

Temeljem zahtjeva i dostavljenog popisa čestica Klasa: 320-01/22-01/0006, Urbroj: 2181/47-02-01/22-01 od 1. lipnja 2022. god. u nastavku dostavljamo tablicu s popisom čestica koje su obuhvaćene i koje nisu obuhvaćene šumskogospodarskim planovima.

Ime katastarske općine	Broj katastarske čestice	Obuhvaćena šumskogospodarskim planom DA/NE
NOVO SELO	1005/42	DA
NOVO SELO	1005/44	DA
NOVO SELO	139	DA
NOVO SELO	199	DA
NOVO SELO	350	NE
NOVO SELO	825	DA
NOVO SELO	826	DA
NOVO SELO	834	DA
POVLJA	1340	NE
POVLJA	1391/2	NE
POVLJA	1391/26	NE
POVLJA	1391/27	NE
POVLJA	401/20	NE
POVLJA	401/22	NE
POVLJA	401/23	NE
POVLJA	401/24	NE
POVLJA	401/25	NE
POVLJA	401/26	NE

Ime katastarske općine	Broj katastarske čestice	Obuhvaćena šumskogospodarskim planom DA/NE
POVLJA	401/27	NE
POVLJA	401/30	NE
POVLJA	401/46	NE
POVLJA	401/47	NE
POVLJA	401/48	NE
POVLJA	401/49	NE
POVLJA	401/50	NE
POVLJA	401/53	NE
POVLJA	401/54	NE
POVLJA	430/22	NE
POVLJA	430/23	NE
POVLJA	430/24	NE
POVLJA	430/25	NE
POVLJA	430/26	NE
POVLJA	430/27	NE
POVLJA	430/28	NE
POVLJA	430/29	NE
POVLJA	430/30	NE
POVLJA	430/31	NE
POVLJA	430/32	NE
POVLJA	430/33	NE
POVLJA	430/34	NE
POVLJA	430/35	NE
POVLJA	430/36	NE
POVLJA	430/37	NE
POVLJA	430/38	NE
POVLJA	430/39	NE
POVLJA	430/40	NE
POVLJA	430/41	NE
POVLJA	430/42	NE
POVLJA	430/43	NE
POVLJA	430/50	NE
POVLJA	430/51	NE
POVLJA	430/52	DA
POVLJA	430/53	DA
POVLJA	430/55	DA
POVLJA	430/56	DA
POVLJA	437/3	DA
POVLJA	688	DA

Ime katastarske općine	Broj katastarske čestice	Obuhvaćena šumskogospodarskim planom DA/NE
SELCA	1091/5	NE
SELCA	1965/1	NE
SELCA	1966/3	NE
SELCA	2343	NE
SELCA	2344	NE
SELCA	2346	NE
SELCA	256/1	NE
SELCA	2634/1	NE
SELCA	2635/1	NE
SELCA	2636	NE
SELCA	351/2	NE
SELCA	439/1	NE
SELCA	439/11	NE
SELCA	439/12	NE
SELCA	808	NE
SELCA	2760/1	DA - dio pov. 233065 m²
SELCA	1030/15	NE
SUMARTIN	1298/1	DA
SUMARTIN	1328	NE
SUMARTIN	1333	NE
SUMARTIN	1334	NE
SUMARTIN	1335	NE
SUMARTIN	1352/1	NE
SUMARTIN	1352/2	NE
SUMARTIN	1352/3	NE
SUMARTIN	1352/4	NE
SUMARTIN	1352/5	DA
SUMARTIN	1550/1	NE
SUMARTIN	1550/2	NE
SUMARTIN	1550/3	NE
SUMARTIN	1654/1	NE
SUMARTIN	1799/1	NE
SUMARTIN	1799/4	NE
SUMARTIN	2167	DA
SUMARTIN	2375	NE
SUMARTIN	2376	NE
SUMARTIN	2386	NE
SUMARTIN	2436	NE

Status kat.čest. tj. njezine uključenosti u šumskogospodarski plan utvrđen je prema početnoj godini važnosti navedenih programa gospodarenja, a izmjene statusa kat.čest. prema ZOŠ-a evidentiramo kod revizije Programa gospodarenja odnosno u zadnjoj godini važnosti.


Dostavljeni podaci o uključenosti čestica u šumskogospodarski plan za područje Općine Selca izdaju se u svrhu izrade izmjena i dopuna Programa raspolaganja poljoprivrednog zemljišta u vlasništvu Republike Hrvatske te se temeljem čl. 3 Pravilnika o ustrojavanju Kataloga podataka o šumama i šumskom zemljištu kojim gospodari trgovačko društvo Hrvatske šume d.o.o. izdani podatci mogu koristiti samo za namjenu navedenu u zahtjevu.

Rukovoditeljica Odjela za uređivanje šuma

B. Šošić
Brankica Šošić, dipl.ing.šum.

Voditelj UŠP Split

Ivan Melvan, dipl.ing.šum.



Na znanje:

- stručna pismohrana-ovdje



HRVATSKE VODE

VODNOGOSPODARSKI ODJEL

ZA SLIVOVE JUŽNOG JADRANA

21000 Split, Vukovarska 25
REPUBLIKA HRVATSKA
SPLITSKO-DALMATINSKA ŽUPANIJA
2104/07-OPĆINA SELCA

Telefon: 021 / 309 400

Telefax: 021 / 309 491

Klasa: 325-02/22-02/0000729

Urbroj: 374-24-4-22-2

Datum: 07. srpnja 2022.g.

Prilježeno:	13-07-2022	
Klasifikacijska oznaka:	320-01/22-01/0007	
Ustrojstvena jedinica:		
Uredbeni broj:	Prilozii	Vrijednost
02-01/22-021		

OPĆINA SELCA

Općinski načelnik

Trg Stjepana Radića 5, 21425 Selca

Predmet: Očitovanje, dostavlja se

Veza: Zahtjev za dostavu podataka Klasa: 320-01/22-01/0007 Urbroj: 2181/47-02-01/22-01 od 01. lipnja 2022. godine

Temeljem Vašeg zahtjeva, zaprimljenog 15. lipnja 2022.g., o statusu čestica iz tablice u prilogu, a radi izrade Programa raspolaganja poljoprivrednim zemljištem u vlasništvu Republike Hrvatske na području Općine Selca, Hrvatske vode se očituju kako slijedi:

Katastarske čestice iz tablice u prilogu nisu u funkciji vodnoga gospodarstva odnosno iste ne predstavljaju javno vodno dobro te kao takve mogu biti predmet Programa raspolaganja državnim poljoprivrednim zemljištem u vlasništvu Republike Hrvatske, a sve sukladno Zakonu o vodama („Narodne novine“, br. 66/19 i 84/21).

S poštovanjem.



Prilog: kao u tekstu

Dostaviti:

- Naslov (s povratnicom)

- VGI Split

- 24-4

- Pismohrana



077720222

katastarske općine	Broj posjedovnog lista	Broj katastarske čestice	Grupa vrste uporabe	Vrsta uporabe	Površina čestice	Površina dijela čestice	Naziv nositelja prava	OIB nositelja prava
NOVO SELO	386	1005/42	PAŠNJAK	PAŠNJAK	4.078	4.078	REPUBLIKA HRVATSKA	
NOVO SELO	386	1005/44	PAŠNJAK	PAŠNJAK	979	979	REPUBLIKA HRVATSKA	
NOVO SELO	386	139	PAŠNJAK	PAŠNJAK	622	622	REPUBLIKA HRVATSKA	
NOVO SELO	386	199	PAŠNJAK	PAŠNJAK	1.396	1.396	REPUBLIKA HRVATSKA	
NOVO SELO	315	350	PAŠNJAK	PAŠNJAK	834	834	JAVNO DOBRO	
NOVO SELO	386	825	PAŠNJAK	PAŠNJAK	11.495	11.495	REPUBLIKA HRVATSKA	
NOVO SELO	386	826	PAŠNJAK	PAŠNJAK	705	705	REPUBLIKA HRVATSKA	
NOVO SELO	386	834	PAŠNJAK	PAŠNJAK	9.635	5.000	REPUBLIKA HRVATSKA	
POVLJA	413	1340	PAŠNJAK	PAŠNJAK	363	363	REPUBLIKA HRVATSKA	
POVLJA	525	1391/2	PAŠNJAK	PAŠNJAK	8.388	1.917	OPĆINA SELCA	75901612733
POVLJA	525	1391/26	PAŠNJAK	PAŠNJAK	161	37	OPĆINA SELCA	75901612733
POVLJA	525	1391/27	PAŠNJAK	PAŠNJAK	62	14	OPĆINA SELCA	75901612733
POVLJA	172	401/20	PAŠNJAK	PAŠNJAK	6.286	6.286	MINISTARTVO OBRANE R	66486182714
POVLJA	172	401/22	PAŠNJAK	PAŠNJAK	5.906	5.906	MINISTARTVO OBRANE R	66486182714
POVLJA	172	401/23	PAŠNJAK	PAŠNJAK	3.216	3.216	MINISTARTVO OBRANE R	66486182714
POVLJA	172	401/24	PAŠNJAK	PAŠNJAK	3.687	3.687	MINISTARTVO OBRANE R	66486182714
POVLJA	172	401/25	PAŠNJAK	PAŠNJAK	4.623	4.623	MINISTARTVO OBRANE R	66486182714
POVLJA	172	401/26	PAŠNJAK	PAŠNJAK	3.402	3.402	MINISTARTVO OBRANE R	66486182714
POVLJA	172	401/27	PAŠNJAK	PAŠNJAK	2.788	2.788	MINISTARTVO OBRANE R	66486182714
POVLJA	172	401/30	PAŠNJAK	PAŠNJAK	4.442	4.442	MINISTARTVO OBRANE R	66486182714
POVLJA	172	401/46	PAŠNJAK	PAŠNJAK	9.704	6.704	MINISTARTVO OBRANE R	66486182714
POVLJA	172	401/47	PAŠNJAK	PAŠNJAK	2.510	2.510	MINISTARTVO OBRANE R	66486182714
POVLJA	172	401/48	PAŠNJAK	PAŠNJAK	1.539	1.539	MINISTARTVO OBRANE R	66486182714
POVLJA	172	401/49	PAŠNJAK	PAŠNJAK	2.781	2.781	MINISTARTVO OBRANE R	66486182714
POVLJA	172	401/50	PAŠNJAK	PAŠNJAK	877	877	MINISTARTVO OBRANE R	66486182714
POVLJA	172	401/53	PAŠNJAK	PAŠNJAK	1.800	1.800	MINISTARTVO OBRANE R	66486182714
POVLJA	172	401/54	PAŠNJAK	PAŠNJAK	16.000	16.000	MINISTARTVO OBRANE R	66486182714
POVLJA	172	430/22	PAŠNJAK	PAŠNJAK	3.118	3.118	MINISTARTVO OBRANE R	66486182714
POVLJA	172	430/23	PAŠNJAK	PAŠNJAK	2.370	2.370	MINISTARTVO OBRANE R	66486182714
POVLJA	172	430/24	PAŠNJAK	PAŠNJAK	1.219	1.219	MINISTARTVO OBRANE R	66486182714
POVLJA	172	430/25	PAŠNJAK	PAŠNJAK	3.122	3.122	MINISTARTVO OBRANE R	66486182714
POVLJA	172	430/26	PAŠNJAK	PAŠNJAK	3.100	3.100	MINISTARTVO OBRANE R	66486182714
POVLJA	172	430/27	PAŠNJAK	PAŠNJAK	721	721	MINISTARTVO OBRANE R	66486182714
POVLJA	172	430/28	PAŠNJAK	PAŠNJAK	654	654	MINISTARTVO OBRANE R	66486182714
POVLJA	172	430/29	PAŠNJAK	PAŠNJAK	1.723	1.723	MINISTARTVO OBRANE R	66486182714
POVLJA	172	430/30	PAŠNJAK	PAŠNJAK	2.902	2.902	MINISTARTVO OBRANE R	66486182714
POVLJA	172	430/31	PAŠNJAK	PAŠNJAK	838	838	MINISTARTVO OBRANE R	66486182714
POVLJA	172	430/32	PAŠNJAK	PAŠNJAK	1.183	1.183	MINISTARTVO OBRANE R	66486182714
POVLJA	172	430/33	PAŠNJAK	PAŠNJAK	1.295	1.295	MINISTARTVO OBRANE R	66486182714
POVLJA	172	430/34	PAŠNJAK	PAŠNJAK	645	645	MINISTARTVO OBRANE R	66486182714
POVLJA	172	430/35	PAŠNJAK	PAŠNJAK	1.175	1.175	MINISTARTVO OBRANE R	66486182714
POVLJA	172	430/36	PAŠNJAK	PAŠNJAK	1.550	1.550	MINISTARTVO OBRANE R	66486182714
POVLJA	172	430/37	PAŠNJAK	PAŠNJAK	1.299	1.299	MINISTARTVO OBRANE R	66486182714
POVLJA	172	430/38	PAŠNJAK	PAŠNJAK	414	414	MINISTARTVO OBRANE R	66486182714
POVLJA	172	430/39	PAŠNJAK	PAŠNJAK	1.460	1.460	MINISTARTVO OBRANE R	66486182714
POVLJA	172	430/40	PAŠNJAK	PAŠNJAK	1.388	1.388	MINISTARTVO OBRANE R	66486182714
POVLJA	172	430/41	PAŠNJAK	PAŠNJAK	1.183	1.183	MINISTARTVO OBRANE R	66486182714
POVLJA	172	430/42	PAŠNJAK	PAŠNJAK	3.280	3.280	MINISTARTVO OBRANE R	66486182714
POVLJA	172	430/43	PAŠNJAK	PAŠNJAK	6.010	6.010	MINISTARTVO OBRANE R	66486182714
POVLJA	172	430/50	PAŠNJAK	PAŠNJAK	529	529	MINISTARTVO OBRANE R	66486182714
POVLJA	172	430/51	PAŠNJAK	PAŠNJAK	255	255	MINISTARTVO OBRANE R	66486182714
POVLJA	172	430/52	PAŠNJAK	PAŠNJAK	522	522	MINISTARTVO OBRANE R	66486182714
POVLJA	172	430/53	PAŠNJAK	PAŠNJAK	263	263	MINISTARTVO OBRANE R	66486182714
POVLJA	172	430/55	PAŠNJAK	PAŠNJAK	632	632	MINISTARTVO OBRANE R	66486182714
POVLJA	172	430/56	PAŠNJAK	PAŠNJAK	639	639	MINISTARTVO OBRANE R	66486182714
POVLJA	172	437/3	PAŠNJAK	PAŠNJAK	38.850	25.000	MINISTARTVO OBRANE R	66486182714
POVLJA	413	688	PAŠNJAK	PAŠNJAK	629	629	REPUBLIKA HRVATSKA	
SELCA	916	1091/5	MASLINIK	MASLINJAK	696	6	OPĆINA SELCA	
SELCA	905	1965/1	PAŠNJAK	PAŠNJAK	2.779	118	OPĆINA SELCA	
SELCA	905	1966/3	PAŠNJAK	PAŠNJAK	1.475	63	OPĆINA SELCA	
SELCA	905	2343	VINOGRAD	VINOGRAD	13.884	106	OPĆINA SELCA	
SELCA	905	2343	PAŠNJAK	PAŠNJAK	13.884	412	OPĆINA SELCA	
SELCA	905	2343	MASLINIK	MASLINJAK	13.884	43	OPĆINA SELCA	
SELCA	905	2344	PAŠNJAK	PAŠNJAK	543	23	OPĆINA SELCA	
SELCA	905	2346	PAŠNJAK	PAŠNJAK	1.025	44	OPĆINA SELCA	
SELCA	807	256/1	PAŠNJAK	PAŠNJAK	18	0	REPUBLIKA HRVATSKA	
SELCA	401	2634/1	PAŠNJAK	PAŠNJAK	2.014	2.014	AGRARNI FOND	
SELCA	401	2635/1	PAŠNJAK	PAŠNJAK	6.111	6.111	AGRARNI FOND	
SELCA	401	2636	PAŠNJAK	PAŠNJAK	928	928	AGRARNI FOND	
SELCA	908	351/2	ORANICA	ORANICA	158	158	OPĆINA SELCA	75901612733
SELCA	412	439/1	ORANICA	ORANICA	935	935	FOND ZA STAMBENU IZGRADNJU NOO	
SELCA	412	439/11	ORANICA	ORANICA	412	412	FOND ZA STAMBENU IZGRADNJU NOO	
SELCA	412	439/12	ORANICA	ORANICA	430	430	FOND ZA STAMBENU IZGRADNJU NOO	
SELCA	799	808	ORANICA	ORANICA	2.019	2.019	REPUBLIKA HRVATSKA	
SELCA	400	2760/1	ŠUMA	ŠUMA	1.319.796	1.319.796	REPUBLIKA HRVATSKA	
SELCA	400	1030/15	ŠUMA	PAŠNJAK	123.432	123.432	REPUBLIKA HRVATSKA	
SUMARTIN	204	1298/1	PAŠNJAK	PAŠNJAK	5.081	5.081	OPĆENARODNA IMOVINA	
SUMARTIN	204	1328	PAŠNJAK	PAŠNJAK	79	79	OPĆENARODNA IMOVINA	
SUMARTIN	204	1333	PAŠNJAK	PAŠNJAK	61	61	OPĆENARODNA IMOVINA	
SUMARTIN	204	1334	PAŠNJAK	PAŠNJAK	65	65	OPĆENARODNA IMOVINA	
SUMARTIN	204	1335	PAŠNJAK	PAŠNJAK	79	79	OPĆENARODNA IMOVINA	
SUMARTIN	204	1352/1	PAŠNJAK	PAŠNJAK	518	518	OPĆENARODNA IMOVINA	
SUMARTIN	204	1352/2	PAŠNJAK	PAŠNJAK	20.073	20.073	OPĆENARODNA IMOVINA	
SUMARTIN	204	1352/3	PAŠNJAK	PAŠNJAK	4.176	4.176	OPĆENARODNA IMOVINA	
SUMARTIN	204	1352/4	PAŠNJAK	PAŠNJAK	1.543	1.543	OPĆENARODNA IMOVINA	
SUMARTIN	204	1352/5	PAŠNJAK	PAŠNJAK	1.079	1.079	OPĆENARODNA IMOVINA	
SUMARTIN	204	1550/1	PAŠNJAK	PAŠNJAK	440	440	OPĆENARODNA IMOVINA	
SUMARTIN	204	1550/2	ORANICA	ORANICA	128	128	OPĆENARODNA IMOVINA	
SUMARTIN	204	1550/3	PAŠNJAK	PAŠNJAK	117	117	OPĆENARODNA IMOVINA	
SUMARTIN	204	1554/1	ORANICA	ORANICA	149	149	OPĆENARODNA IMOVINA	

SUMARTIN	204	1799/1	PAŠNJAK	PAŠNJAK	134	134 OPĆENARODNA IMOVINA
SUMARTIN	204	1799/4	PAŠNJAK	PAŠNJAK	175	87 OPĆENARODNA IMOVINA
SUMARTIN	471	2167	PAŠNJAK	PAŠNJAK	421	421 REPUBLIKA HRVATSKA
SUMARTIN	204	2375	PAŠNJAK	PAŠNJAK	1.579	1.579 OPĆENARODNA IMOVINA
SUMARTIN	204	2376	PAŠNJAK	PAŠNJAK	3.615	3.615 OPĆENARODNA IMOVINA
SUMARTIN	204	2386	PAŠNJAK	PAŠNJAK	1.133	1.133 OPĆENARODNA IMOVINA
SUMARTIN	204	2436	PAŠNJAK	PAŠNJAK	2.482	2.482 OPĆENARODNA IMOVINA



REPUBLIKA HRVATSKA
Splitsko-dalmatinska županija
Upravni odjel za graditeljstvo i prostorno uređenje
Sjedište Split

KLASA: 350-01/22-10/000046
URBROJ:
Split, 13.09.2022.

REPUBLIKA HRVATSKA
SPLITSKO-DALMATINSKA ŽUPANIJA
2104/07-OPĆINA SELCA

Primljeno:	350-2022		
Klasifikacijska oznaka:	320-01/22-01/0008		Ustrojstvena jedinica
Uredbeni broj:	02-01/22-02	Prilozi	Vrijednost

➤ **OPĆINA SELCA**
HR-21425 Selca, Trg Stjepana Radića 5

PREDMET: Postojeći ili planirani sustav navodnjavanja
- očitovanje, dostavlja se

Postupajući po Vašem zahtjevu u svezi primjene članka 29. i 30. Zakona o poljoprivrednom zemljištu („Narodne novine“, broj 20/18, 115/18 i 98/19) i članka 2. stavak 7. Pravilnika o dokumentaciji potrebnoj za donošenje Programa raspolaganja poljoprivrednim zemljištem u vlasništvu RH („Narodne novine“, broj 27/18) potvrđujemo da na području Općine Selca prostornim planom niti jedne razine nije predviđena izgradnja sustava navodnjavanja niti takav sustav postoji na terenu.

S poštovanjem,

PO OVLAŠTENJU ŽUPANA PROČELNIK
Marijo Radevenjić, dipl.ing.građ.

DOSTAVITI:

- ispis elektroničke isprave u spis predmeta
- elektroničku ispravu putem elektroničkog sustava (<https://dozvola.mgipu.hr>), te ispis elektroničke isprave putem pošte
 - **OPĆINA SELCA**
HR-21425 Selca, Trg Stjepana Radića 5



REPUBLIKA HRVATSKA
MINISTARSTVO UNUTARNJIH POSLOVA
RAVNATELJSTVO CIVILNE ZAŠTITE

Klasa: 245-01/22-06/191
Ur. broj: 511-01-356-22-2
Zagreb, 20. srpnja 2022. godine

REPUBLIKA HRVATSKA
SPLITSKO-DALMATINSKA ŽUPANIJA
2104/07-OPĆINA SELCA

Primijeno:	02-08-2022		
Klasifikacijska oznaka:	320-01/22-01/0005		Ustrojstvena jedinica
Uredbeni broj:	02-01/22-02	Prilog	Vrijednost

OPĆINA SELCA
Trg Stjepana Radića 5
21425 Selca

PREDMET: Uvid u stanje miniranosti
- odgovor, daje se

VEZA: Klasa: 320-01/22-01/0005, Ur.broj: 2181/47-02-01/22-01 od 1. lipnja 2022. godine

Poštovani,

temeljem Vašeg zahtjeva za očitovanjem o stanju miniranosti k.č. na području k.o. Novo Selo, Povlja, Sumartin i Selca, Općina Selca, a u svrhu donošenja Programa raspolaganja poljoprivrednim zemljištem u vlasništvu Republike Hrvatske, možemo Vam odgovoriti da se cjelokupno administrativno područje Općine Selca - **ne nalazi u minski sumnjivom području MSP-u.**

Stanje i obilježnost MSP-a možete vidjeti na: <https://misportal.hcr.hr>.

S poštovanjem,

RAVNATELJ

dr.sc. Damir Trut

B.M./N.B.
Dostaviti putem HCR-a:
-naslovu
-pismohrani



REPUBLIKA HRVATSKA
SPLITSKO-DALMATINSKA ŽUPANIJA
Upravni odjel za zaštitu okoliša, komunalne
poslove, infrastrukturu i investicije

KLASA: 351-02/22-0004/0107
URBROJ: 2181/1-10/07-22-0002
Split, 12.09.2022. godine



202200304200

REPUBLIKA HRVATSKA
SPLITSKO-DALMATINSKA ŽUPANIJA
2104/07-OPĆINA SELCA

Primijeno:	07-09-2022	
Klasifikacijska oznaka:	Ustrojstvena jedinica	
Uredbeni broj:	Prilozi	Vrijednost
320-01/22-01/0062		
02-01/22-02		

OPĆINA SELCA
Općinski Načelnik
Trg Stjepana Radića 5
21 425 Selca

**Predmet: Program raspolaganja poljoprivrednim zemljištem u vlasništvu
Republike Hrvatske za Općinu Selca
- mišljenje o potrebi provedbe postupka ocjene, odnosno
strateške procjene utjecaja na okoliš, daje se**

VEZA: Vaša KLASA: 320-01/22-01/0062

Na temelju članka 66. stavka 1. Zakona o zaštiti okoliša (Narodne novine, br. 80/13, 153/13, 78/15, 12/18 i 118/18), daje se:

M i š l j e n j e

Za Program raspolaganja poljoprivrednim zemljištem u vlasništvu Republike Hrvatske za Općinu Selca **nije potrebno provesti postupak strateške procjene niti postupak ocjene o potrebi strateške procjene utjecaja na okoliš.**

Obrazloženje

Općina Selca je sukladno odredbama članka 66. Zakona o zaštiti okoliša (Narodne novine, br. 80/13, 153/13, 78/15, 12/18 i 118/18), u daljnjem tekstu: Zakon o zaštiti okoliša, zahtjevom od 07. rujna 2022., KLASA: 320-01/22-01/0062, URBROJ: 2181/47-02-01/22-01, od ovog Upravnog tijela zatražio mišljenje o potrebi provedbe postupka ocjene, odnosno strateške procjene utjecaja na okoliš za Program raspolaganja poljoprivrednim zemljištem u vlasništvu Republike Hrvatske za Općinu Selca (u daljnjem tekstu: Program).

Uz zahtjev priložen je Nacrt Programa raspolaganja poljoprivrednim zemljištem u vlasništvu Republike Hrvatske za Općinu Selca i tablica s prikazom raspolaganja po katastarskim česticama i oblicima raspolaganja.

U predmetnoj dokumentaciji se navodi da površina poljoprivrednog zemljišta u vlasništvu Republike Hrvatske na području Općine Seget iznosi 125,2845 ha. Od utvrđene ukupne površine poljoprivrednog zemljišta u vlasništvu države na području Općine Selca 8,89 čine katastarske kulture pašnjaci, a šume 91,11%.

Ukupna površina određena za povrat iznosi 1.1861 ha (kat. čest. zem. 430/40, 430/41, 430/42 i 430/43, k.o. Povelja, a 124,0984 ha se određuje zakup (veći broj čestica u k.o. Povelja i k.o. Selca).

Uvidom u planirane načine i površine raspolaganja poljoprivrednim zemljištem, ovo Upravno tijelo može pretpostaviti da će se na određenim površinama planirati zahvati iz točaka 1.1 i 1.2. Priloga III. Uredbe o procjeni utjecaja zahvata na okoliš (NN 01/14 i 03/17) za koje se provodi ocjena o potrebi procjene utjecaja zahvata na okoliš.

Provedba predmetnog Programa neće se financirati iz sredstava Europske unije.

Ovo Upravno tijelo izvršilo je uvid u Internet stranicu Bioportal (<http://www.bioportal.hr/gis/>), Ministarstva gospodarstva i održivog razvoja te je utvrdilo da se unutar obuhvata Programa ne nalaze područja očuvanja značajna za vrste i stanišne tipove i područja očuvanja značajna za ptice Ekološke mreže RH.

Slijedom svega navedenog, a uzimajući u obzir kriterije za utvrđivanje vjerojatno značajnog utjecaja na okoliš iz Priloga III. Uredbe o strateškoj procjeni utjecaja strategije, plana i programa na okoliš (Narodne novine, br. 03/17), te je ocijenilo da provedbom predmetnog Programa neće doći do značajnih negativnih utjecaja na okoliš, ukoliko se prilikom planiranja i provedbe sadržaja planiranih Programom poštuju odredbe zakonskih propisa iz područja zaštite okoliša, zaštite prirode, zaštite voda i gospodarenja otpadom, odnosno uz obaveznu provedbu odgovarajućih postupaka iz područja zaštite okoliša i prirode.

Slijedom iznijetog, ovo Upravno tijelo je mišljena da za predmetne Program **nije potrebno provesti postupak strateške procjene niti postupak ocjene o potrebi strateške procjene utjecaja na okoliš .**



Dostaviti:

1. Naslovu
2. Pismohrana



202200337819

REPUBLIKA HRVATSKA
SPLITSKO-DALMATINSKA ŽUPANIJA
Upravni odjel za zaštitu okoliša, komunalne
poslove, infrastrukturu i investicije

KLASA: UP/I 352-01/22-04/0145
URBROJ: 2181/1-10/06-22-0002
Split, 12. listopada 2022.

REPUBLIKA HRVATSKA
SPLITSKO-DALMATINSKA ŽUPANIJA
2104/07-OPĆINA SELCA

Primljeno:	20-10-2022		
Klasifikacijska oznaka:	320-01/22-01/0063	Ustrojstvena jedinica	
Uredbeni broj:	02-01/22-02	Priloz	Vrijednost

Upravni odjel za zaštitu okoliša, komunalne poslove, infrastrukturu i investicije u Splitsko-dalmatinskoj županiji, temeljem članka 48. stavaka 1. i 5. vezano uz članak 46. stavak 2. Zakona o zaštiti prirode (NN 80/13, 15/18, 14/19 i 127/19), povodom zahtjeva Općine Selca, Trg Stjepana Radića 5, 21425 Selca, a vezano za prethodnu ocjenu prihvatljivosti Programa raspolaganja poljoprivrednim zemljištem u vlasništvu Republike Hrvatske za Općinu Selca za ekološku mrežu, nakon provedenog postupka donosi

RJEŠENJE

- I. Za Program raspolaganja poljoprivrednim zemljištem u vlasništvu Republike Hrvatske za Općinu Selca može se isključiti značajan negativni utjecaj na ciljeve očuvanja i cjelovitost područja ekološke mreže te je isti prihvatljiv za ekološku mrežu i nije potrebno provesti Glavnu ocjenu.
- II. Ovo Rješenje biti će objavljeno na internetskim stranicama Splitsko-dalmatinske županije.

Obrazloženje

Dana 10. listopada 2022. godine Općina Selca, Trg Stjepana Radića 5, 21425 Selca, podnijela je dopisom (KLASA: 320-01/22-01/0062, URBROJ: 2181/47-02-01/22-02 od 07. rujna 2022. godine) ovom Upravnom tijelu Zahtjev za provedbu postupka prethodne ocjene prihvatljivosti Programa raspolaganja poljoprivrednim zemljištem u vlasništvu Republike Hrvatske za Općinu Selca za ekološku mrežu (dalje u tekstu: Program).

Uz svoj zahtjev Općina Selca priložila je Nacrt prijedloga Programa sa tablicom prikaza raspolaganja poljoprivrednim zemljištem po katastarskim česticama na području općine Selca kao i Mišljenje ovog Upravnog tijela (KLASA: 351-02/22-0004/0107, URBROJ: 2181/1-10/07-22-0002 od 12. rujna 2022.) da za predmetni Program nije potrebno provesti postupak strateške procjene niti postupak ocjene o potrebi strateške procjene utjecaja na okoliš. U predmetnoj dokumentaciji navodi se da ukupna površina poljoprivrednog zemljišta u vlasništvu Republike Hrvatske na području Općine Selca iznosi 125,2845 ha, od čega 8,89 % čine katastarske kulture pašnjaci, a 91,11 % su šume. Ukupna površina određena za povrat iznosi 1.1861 ha, a 124,0984 ha se određuje za zakup.

Uvidom u Internet stranicu Bioportal (<http://www.bioportal.hr/gis/>) Ministarstva gospodarstva i održivog razvoja, ovo Upravno tijelo utvrdilo je da se unutar obuhvata predmetnog Programa odnosno na području katastarskih čestica obuhvaćenih Programom ne nalaze područja ekološke mreže (Uredba o ekološkoj mreži i nadležnostima javnih ustanova za upravljanje područjima ekološke mreže, NN 80/19), kao niti područja zaštićena sukladno Zakonu o zaštiti prirode (NN 80/13, 15/18, 14/19 i 127/19).

Nadalje, sagledavajući sve činjenice i okolnosti bitne za rješavanje predmetnog zahtjeva, ovo Upravno tijelo je u postupku Prethodne ocjene prihvatljivosti plana za ekološku mrežu, a primjenjujući načelo učinkovitosti i ekonomičnosti postupka u skladu s odredbama članka 10. Zakona o općem upravnom postupku (NN 47/09, 110/21) donijelo odluku da u postupku neće, sukladno članku 48. stavak 3. Zakona o zaštiti prirode zatražiti mišljenje Ministarstva gospodarstva i održivog razvoja o mogućnosti značajnog negativnog utjecaja planiranog Programa na ciljeve očuvanja i cjelovitost područja ekološke mreže.

Slijedom iznijetog, a s obzirom na karakteristike, obuhvat i tip predmetnog Programa, ovo Upravno tijelo procijenilo je da se Prethodnom ocjenom može isključiti mogućnost značajnih negativnih utjecaja na cjelovitost i ciljeve očuvanja područja ekološke mreže te smatramo da je Program prihvatljiv i nije potrebno provesti postupak Glavne ocjene.

Temeljem odredbi članka 48. stavak 1. citiranog Zakona propisano je da nositelj izrade strategije, plana i programa iz članka 26. stavka 2. ovoga Zakona, kao i nositelj izrade strategije, plana ili programa za koje nije obvezna strateška procjena utjecaja na okoliš, odnosno ocjena o potrebi strateške procjene utjecaja na okoliš podnosi nadležnom tijelu iz članka 46. ovoga Zakona zahtjev za Prethodnu ocjenu.

Člankom 46. stavak 2. citiranog Zakona propisano je da Prethodnu ocjenu i Glavnu ocjenu za strategije, planove i programe koji se pripremaju i/ili donose na lokalnoj razini, kao i za one koji se pripremaju i/ili donose na lokalnoj razini, a za koje je posebnim propisom kojim se uređuje zaštita okoliša određena obveza strateške procjene ili ocjene o potrebi strateške procjene provodi nadležno upravno tijelo odnosno Upravni odjel za zaštitu okoliša, komunalne poslove, infrastrukturu i investicije Splitsko-dalmatinske županije.

Nadalje, ako Upravno tijelo isključi mogućnost značajnih negativnih utjecaja strategije, plana i programa na ciljeve očuvanja i cjelovitost područja ekološke mreže, sukladno odredbama članka 48. stavka 5. Zakona o zaštiti prirode donosi rješenje da je strategija, plan ili program prihvatljiv za ekološku mrežu.

U postupku Prethodne ocjene prihvatljivosti za ekološku mrežu, ovo Upravno tijelo razmotrilo je predmetni zahtjev, razloge donošenja, obuhvat Programa te je sukladno gore utvrđenim činjenicama odlučilo kao u izreci ovog Rješenja.

Temeljem članka 51. stavak 2. citiranog Zakona o zaštiti prirode, ovo Rješenje objavljuje se na internetskim stranicama Splitsko-dalmatinske županije.

Uputa o pravnom lijeku:

Protiv ovog Rješenja moguće je izjaviti žalbu Ministarstvu gospodarstva i održivog razvoja u Zagrebu, Radnička cesta 80, u roku od 15 dana po njegovom primitku. Žalba se predaje neposredno ili šalje poštom putem ovog tijela, a može se izjaviti i usmeno na zapisnik.

Pristojba na žalbu iznosi 50,00 kn upravnih biljega sukladno tarifnom broju 3. Uredbe o tarifi upravnih pristojbi (NN 92/21, 93/21, 95/21).



Dostaviti:

1. Općina Selca, Trg Stjepana Radića 5, 21425 Selca;
2. Pismohrana – ovdje.



REPUBLIKA HRVATSKA
SPLITSKO-DALMATINSKA ŽUPANIJA
OPĆINA SELCA
OPĆINSKI NAČELNIK
Trg Stjepana Radića 5, 21425 Selca
e-mail: tajništvo@selca.hr; www.selca.hr

KLASA: 320-01/22-01/0066
URBROJ: 2181/47-02-01/22-01
Selca, 4. listopada 2022. godine

Na temelju članka 29. st. 5. i 6. Zakona o poljoprivrednom zemljištu („Narodne novine“, 20/18, 115/18, 98/19 i 57/22), Općina Selca objavljuje

JAVNI POZIV

ZA UVID U PROGRAM RASPOLAGANJA POLJOPRIVREDNIM ZEMLJIŠTEM U VLASNIŠTVU REPUBLIKE HRVATSKE NA PODRUČJU OPĆINE SELCA

Sukladno čl. 29. st. 5. i 6. Zakona o poljoprivrednom zemljištu („Narodne novine“, br. 20/18, 115/18, 98/19 i 57/22), Općina Selca stavlja na Javni uvid Prijedlog programa raspolaganja poljoprivrednim zemljištem u vlasništvu Republike Hrvatske na području općine Selca u razdoblju od 7. listopada do 24. listopada 2022. godine.

Svi zainteresirani mogu obaviti uvid u Prijedlog Programa raspolaganja poljoprivrednim zemljištem u vlasništvu Republike Hrvatske na području općine Selca svakim radnim danom (ponedjeljak-petak) u vremenu od 8.00 do 15.00 sati, u prostorijama Jedininstvenog upravnog odjela općine Selca na adresi Trg Stjepana Radića 5, Selca, otok Brač ili uvidom u službene web stranice Općine Selca www.selca.hr.

U skladu s čl. 29. stavak 7. Zakona o poljoprivrednom zemljištu, zainteresirane osobe mogu dati prigovor na prijedlog Programa raspolaganja poljoprivrednim zemljištem najkasnije do isteka roka javnog uvida (24. listopada 2022.).

U skladu s čl. 29. st. 8. Zakona o poljoprivrednom zemljištu, Općina Selca će razmotriti sve pristigle prigovore na prijedlog Programa raspolaganja.

Prigovori na prijedlog Programa raspolaganja poljoprivrednim zemljištem u vlasništvu Republike Hrvatske na području općine Selca daju se pisanim putem. Prigovori na prijedlog Programa koji nisu čitko napisani i koji nisu dostavljeni u roku zaključenja javnog uvida neće se razmatrati.



OPĆINSKI NAČELNIK

Ivan Marijančević



MIKE BLAKE/REUTERS

BALDWIN SE NAGODIO S OBITELJI SNIMATELJICE

Glumac Alec Baldwin (64) s obitelji snimateljice Halyne Hutchins, koju je nesretno usmrtio hitcem iz pištolja 2021. na setu, postigao je nagodbu, stoji u izjavi koju je objavio glumčev odvjetnik, prenosi CNN. Udovac Matthew Hutchins bit će izvršni producent na filmu "Rust" i primit će dio zarade, stoji u priopćenju. (lb) ■

UBIJEN AMERIČKI REPER HALF OUNCE

Reper iz Los Angelesa Latauriša O'Brien, poznatiji kao Half Ounce (32), upucan je desetak puta u ponedjeljak tijekom šetnje s prijateljem, koji je u trenutku pucnjave pobjegao. Nekoliko trenutaka prije tragedije razgovarao je s trudnom suprugom na mobitel. Čula je pucnjeve. Policija još traga za osumnjičenim. O'Brien je drugi reper u mjesec dana ubijen u Los Angelesu, prenose američki mediji. (mk) ■



PHOTOGRAPH BY ALBUM

KHLOE OPET NAPALI ZBOG PHOTOSHOPA

Reality zvijezda Khloe Kardashian (38) često je na meti zbog fotošopiranja fotografija. Pojavila se još jedna takva fotografija te su je svi napali. "Nikad nisam objavila tu fotku. Možda je moj tim za ljepotu, ali ja nisam", izjavila je Khloe, ali nije uspjela uvjeriti javnost da nije imala veze s loše uredenom fotografijom. (mk) ■



SUPERLUBO BY LANC/PA

PRODUCENT: JOŠ SE TRAŽI NOVI BOND

Producent Michael G. Wilson (80) za novog James Bonda tražio je mlađe glumce, ali neuspješno. "Bond je već veteran, ima iskustvo. Prošao je ratove. On nije klinac iz srednje škole kojeg možeš dovesti i koji može samo početi", izjavio je Wilson tijekom ovotjednog događaja posvećenog Bondu u Britanskom filmskom institutu. Iako je bilo nagađanja o novim glumcima, Daniel Craig (54) još nije dobio zamjenu. (mk)



SANDRA SIMUNOVIC/PIXSELL

► Mađioničar Leon

Zbog ozljede mi je skoro propao 'Supertalent'

Svakodnevno sam 20-ak puta uvečbavao nastup za audiciju na 'Supertalentu'. Bili smo u Poreču, već je bio 1 sat ujutro, a ja sam i dalje vježbavao. Supruga Monika zamolila me da odem na spavanje, ali ja nisam odustajao. I onda sam se toliko uživio da sam rukom razbio luster. Monika me odvezla na Hitnu i rekli su mi kako, da je porezotina bila doslovno centimetar dalje, ne bih mogao nastupiti na 'Supertalentu', rekao je u intervjuu za novi JoomBoos Videostar magazin iluzionist Magic Leon. Novi broj od sutra na kioscima Tiska. (ve) ■



REPUBLIKA HRVATSKA
SPLITSKO-DALMATINSKA ŽUPANIJA
OPĆINA SELCA
OPĆINSKI NAČELNIK
Trg Stjepana Radića 5, 21425 Selca
e-mail: tajnistvo@selca.hr; www.selca.hr

KLASA: 320-01/22-01/0066
URBROJ: 2181/47-02-01/22-01
Selca, 6. listopada 2022. godine

Na temelju članka 29. st. 5. i 6. Zakona o poljoprivrednom zemljištu („Narodne novine”, 20/18, 115/18, 98/19 i 57/22), Općina Selca objavljuje

JAVNI POZIV

ZA UVID U PROGRAM RASPOLAGANJA POLJOPRIVREDNIM ZEMLJIŠTEM U VLASNIŠTVU REPUBLIKE HRVATSKE NA PODRUČJU OPĆINE SELCA

Sukladno čl. 29. st. 5. i 6. Zakona o poljoprivrednom zemljištu („Narodne novine”, br. 20/18, 115/18, 98/19 i 57/22), Općina Selca stavlja na Javni uvid Prijedlog programa raspolaganja poljoprivrednim zemljištem u vlasništvu Republike Hrvatske na području općine Selca u razdoblju od 7. listopada do 24. listopada 2022. godine.

Svi zainteresirani mogu obaviti uvid u Prijedlog Programa raspolaganja poljoprivrednim zemljištem u vlasništvu Republike Hrvatske na području općine Selca svakim radnim danom (ponedjeljak-petak) u vremenu od 8.00 do 15.00 sati, u prostorijama Jedinственог upravnog odjela općine Selca na adresi Trg Stjepana Radića 5, Selca, otok Brač ili uvidom u službene web stranice Općine Selca www.selca.hr.

U skladu s čl. 29. stavak 7. Zakona o poljoprivrednom zemljištu, zainteresirane osobe mogu dati prigovor na prijedlog Programa raspolaganja poljoprivrednim zemljištem najkasnije do isteka roka javnog uvida (24. listopada 2022.).

U skladu s čl. 29. st. 8. Zakona o poljoprivrednom zemljištu, Općina Selca će razmotriti sve pristigle prigovore na prijedlog Programa raspolaganja.

Prigovori na prijedlog Programa raspolaganja poljoprivrednim zemljištem u vlasništvu Republike Hrvatske na području općine Selca daju se pisanim putem. Prigovori na prijedlog Programa koji nisu čitko napisani i koji nisu dostavljeni u roku zaključenja javnog uvida neće se razmatrati.

OPĆINSKI NAČELNIK
Ivan Marjančević